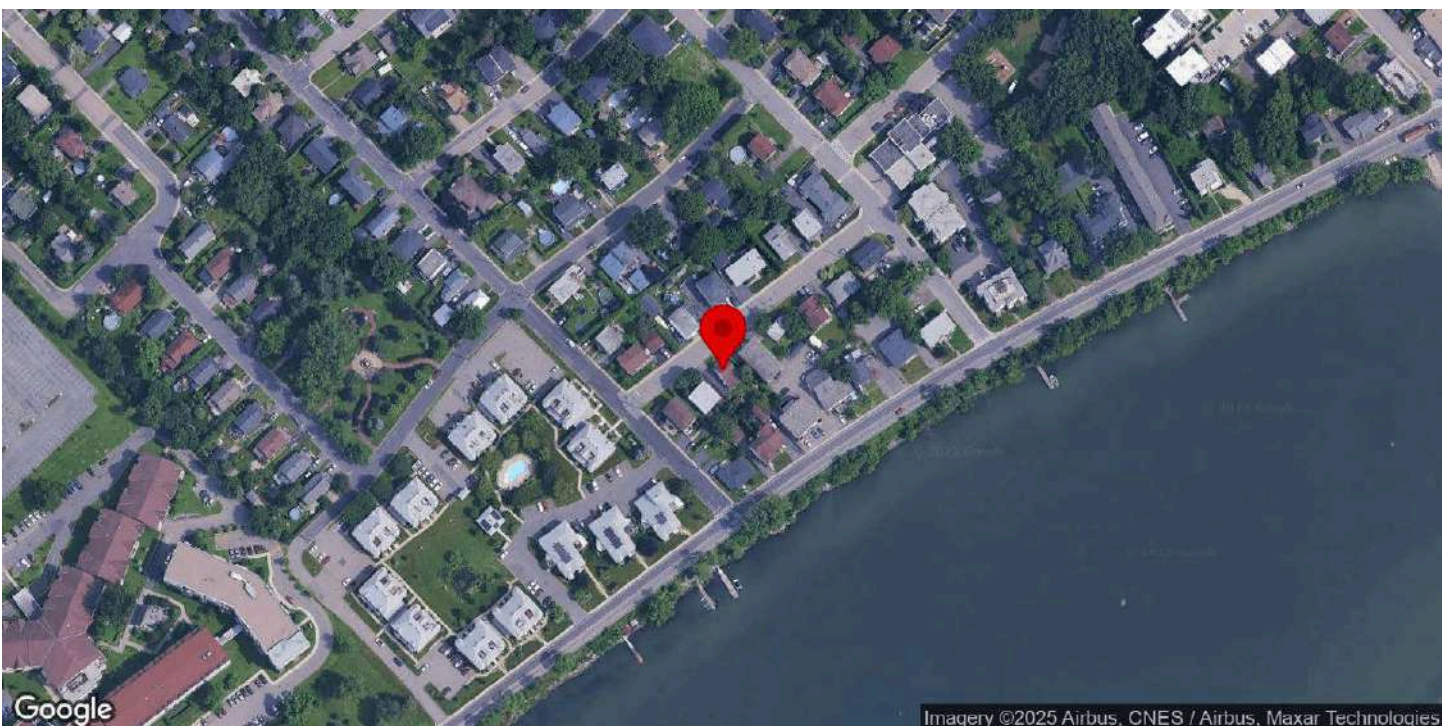


Inventaire du patrimoine bâti de la MRC de La Vallée-du-Richelieu



364, 1re Avenue, McMasterville



Identification

Numéro d'inventaire	415
Nom de l'immeuble	

Localisation

Municipalité	McMasterville
Rue	1re Avenue
Adresse	364
Lot cadastral	4493137

Photos terrain

Photos



Crédit(s) photo(s)	Passerelles (2025).
--------------------	---------------------

Information générale

Année de construction estimée	1910
Année de construction confirmée	
Source de l'année de construction	Rôle foncier
Fonction d'origine	Résidentielle
Fonction actuelle	Résidentielle
Courant architectural résidentiel	Imitation
Typologie architecturale résidentielle	Cottage à versants droits

Analyse du caractère patrimonial et examen de la pérennité

Axe 1 : Histoire et contribution à l'histoire locale

Est-ce que l'immeuble existe depuis plus d'un siècle?	Oui
Est-ce que l'immeuble contribue à la compréhension d'une étape clé de développement de la localité?	Oui
Nom de l'étape clé de développement	L'arrivée et le développement de l'usine d'explosifs de McMasterville (1878-1913)
Est-ce que l'immeuble rappelle un événement ou un phénomène qui appartient à l'histoire de la localité ou du Québec?	Donnée inconnue
Est-ce que l'immeuble est associé à un personnage ou un groupe qui s'est illustré dans l'histoire de la localité ou au Québec?	Donnée inconnue
L'immeuble est-il l'un des derniers représentants d'une réalité importante à l'échelle de la localité?	Non

Axe 2 : Environnement de l'immeuble

Est-ce que l'immeuble contribue à la définition d'un ensemble ou d'un secteur?	Oui
Nom de l'ensemble ou du secteur	Secteur du noyau urbain de McMasterville
Est-ce que l'immeuble représente un point de repère dans la localité?	Non

Axe 3 : Caractéristiques matérielles de l'immeuble

Est-ce que l'immeuble est représentatif d'un type architectural répandu dans la localité au moment de sa construction?	Non
Est-ce que l'immeuble se démarque par sa qualité artistique, architecturale ou constructive?	Non
Est-ce que l'immeuble témoigne d'une spécificité locale?	Donnée inconnue
Est-ce que l'immeuble emploie des méthodes de construction, des techniques ou des matériaux traditionnels?	Donnée inconnue
Est-ce que l'immeuble témoigne d'une innovation ou d'une prouesse technique?	Donnée inconnue

Axe 4 : Reconnaissance sociale de l'immeuble

Est-ce que l'immeuble possède une reconnaissance ou un statut de protection en vertu de sa valeur patrimoniale?	Non
Est-ce que le caractère patrimonial de l'immeuble est identifié dans l'un des outils de planification ou des outils de réglementation adoptés en vertu de la LAU?	Oui
Lequel ou lesquelles?	
Est-ce que l'immeuble constitue un symbole ou un emblème de la localité?	Non
Est-ce que la communauté locale a développé un lien affectif particulier avec l'immeuble?	Donnée inconnue

Examen de la pérennité

Est-ce que la structure de l'immeuble est affectée à un point tel que ce dernier est, de toute évidence, irrécupérable?	Non
Est-ce que l'immeuble a subi des modifications majeures au point où son caractère patrimonial n'est plus perceptible	Non

Résumé de l'analyse du caractère patrimonial et de l'examen de la pérennité

Bâtiment retenu pour l'inventaire	Oui
-----------------------------------	-----

Caractéristiques matérielles

Implantation

Type de trame	Urbaine orthogonale
Orientation par rapport à la voie	Parallèle à la rue
Type d'implantation	Isolé
Position sur le lot	En centre de lot

Forme de l'immeuble

Plan au sol	Rectangulaire
Présence d'un corps secondaire ou d'une annexe	Oui
Type.s de corps secondaire ou d'annexe	Agrandissement
Commentaire sur le type de corps secondaire ou d'annexe	L'agrandissement d'un étage se situe à l'arrière du bâtiment. L'utilisation du même revêtement extérieur permet d'harmoniser l'ensemble.
Fondation	En béton
Nombre d'étage	1.5

Type de toiture

Forme du toit	À deux versants droits
Présence de lucarnes	Non
Revêtement du toit	Bardeaux d'asphalte

Façades - revêtement et ouvertures

Revêtement des murs extérieurs	Contemporain (fibrociment ou Maibec CanExel)
Intégrité des ouvertures	Modifiées
Brève justification	La fenêtre de gauche de la façade semble avoir été agrandie.
Type de porte(s)	À panneaux, Fenestrée
Matériel de la/des porte(s)	Aluminium ou PVC
Type de fenêtres	À coulisse, À guillotine
Matériel des fenêtres	Non traditionnel

Détails architecturaux

Élément(s) en saillie	Auvent, Escalier, Galerie
Ornement(s)	Ornement(s) de fenêtre (arcs, chambranle, lucarnes, plate-bande, etc.), Ornement(s) de porte (portail, imposte, vantail, etc.)
Descriptif ornementation(s)	Chambranles portes et fenêtres.

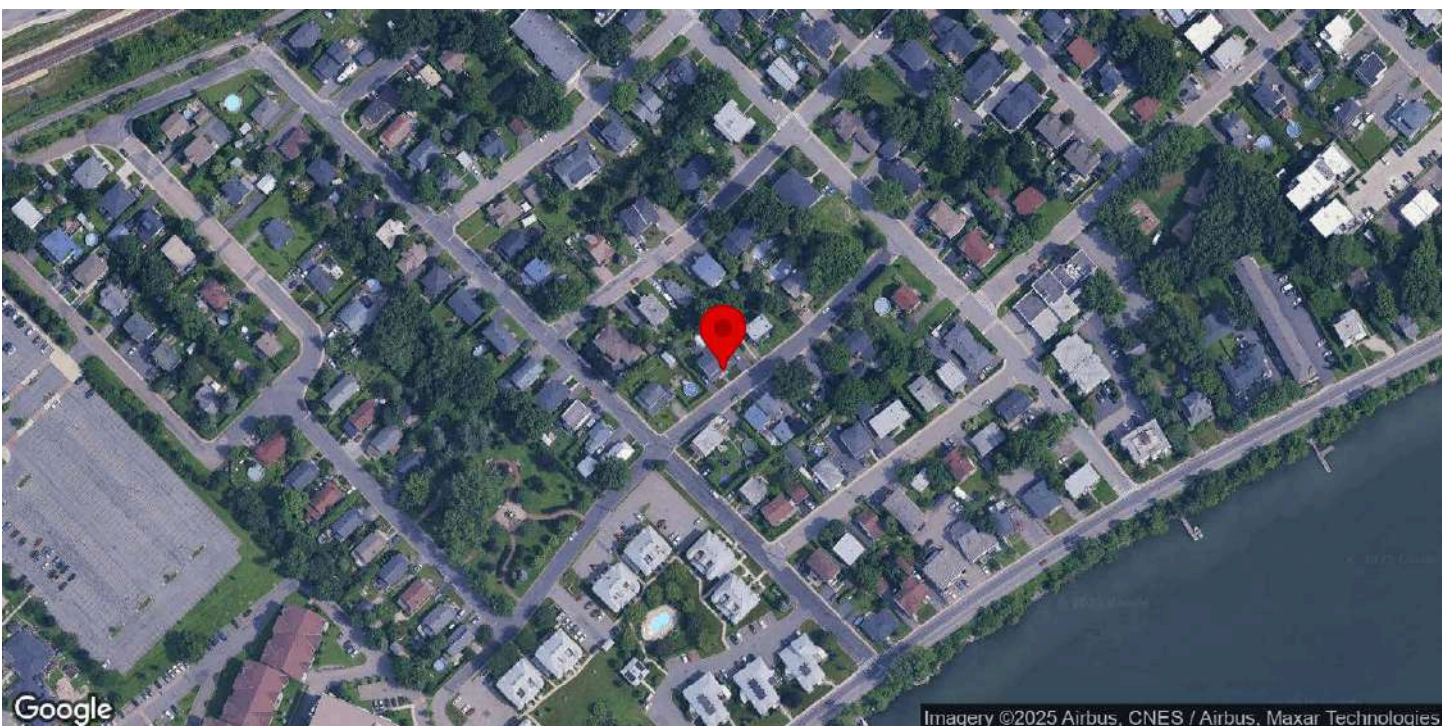
Ressources consultées

Note(s) recherches	
Sources	

Inventaire du patrimoine bâti de la MRC de La Vallée-du-Richelieu



363, 2e Avenue, McMasterville



Identification

Numéro d'inventaire	414
Nom de l'immeuble	

Localisation

Municipalité	McMasterville
Rue	2e Avenue
Adresse	363
Lot cadastral	4493116

Photos terrain

Photos



Crédit(s) photo(s)	Passerelles (2025).
--------------------	---------------------

Information générale

Année de construction estimée	1930
Année de construction confirmée	
Source de l'année de construction	Rôle foncier
Fonction d'origine	Résidentielle
Fonction actuelle	Résidentielle
Courant architectural résidentiel	Vernaculaire industriel
Typologie architecturale résidentielle	Hors typologie

Analyse du caractère patrimonial et examen de la pérennité

Axe 1 : Histoire et contribution à l'histoire locale

Est-ce que l'immeuble existe depuis plus d'un siècle?	Non
Est-ce que l'immeuble contribue à la compréhension d'une étape clé de développement de la localité?	Oui
Nom de l'étape clé de développement	La Première Guerre mondiale et la fondation de McMasterville (1914-1940)
Est-ce que l'immeuble rappelle un événement ou un phénomène qui appartient à l'histoire de la localité ou du Québec?	Donnée inconnue
Est-ce que l'immeuble est associé à un personnage ou un groupe qui s'est illustré dans l'histoire de la localité ou au Québec?	Donnée inconnue
L'immeuble est-il l'un des derniers représentants d'une réalité importante à l'échelle de la localité?	Non

Axe 2 : Environnement de l'immeuble

Est-ce que l'immeuble contribue à la définition d'un ensemble ou d'un secteur?	Oui
Nom de l'ensemble ou du secteur	Secteur du noyau urbain de McMasterville
Est-ce que l'immeuble représente un point de repère dans la localité?	Non

Axe 3 : Caractéristiques matérielles de l'immeuble

Est-ce que l'immeuble est représentatif d'un type architectural répandu dans la localité au moment de sa construction?	Non
Est-ce que l'immeuble se démarque par sa qualité artistique, architecturale ou constructive?	Non
Est-ce que l'immeuble témoigne d'une spécificité locale?	Donnée inconnue
Est-ce que l'immeuble emploie des méthodes de construction, des techniques ou des matériaux traditionnels?	Donnée inconnue
Est-ce que l'immeuble témoigne d'une innovation ou d'une prouesse technique?	Donnée inconnue

Axe 4 : Reconnaissance sociale de l'immeuble

Est-ce que l'immeuble possède une reconnaissance ou un statut de protection en vertu de sa valeur patrimoniale?	Non
Est-ce que le caractère patrimonial de l'immeuble est identifié dans l'un des outils de planification ou des outils de réglementation adoptés en vertu de la LAU?	Oui
Lequel ou lesquelles?	
Est-ce que l'immeuble constitue un symbole ou un emblème de la localité?	Non
Est-ce que la communauté locale a développé un lien affectif particulier avec l'immeuble?	Donnée inconnue

Examen de la pérennité

Est-ce que la structure de l'immeuble est affectée à un point tel que ce dernier est, de toute évidence, irrécupérable?	Non
Est-ce que l'immeuble a subi des modifications majeures au point où son caractère patrimonial n'est plus perceptible?	Non

Résumé de l'analyse du caractère patrimonial et de l'examen de la pérennité

Bâtiment retenu pour l'inventaire	Oui
-----------------------------------	-----

Caractéristiques matérielles

Implantation

Type de trame	Urbaine orthogonale
Orientation par rapport à la voie	Parallèle à la rue
Type d'implantation	Isolé
Position sur le lot	En centre de lot

Forme de l'immeuble

Plan au sol	Rectangulaire
Présence d'un corps secondaire ou d'une annexe	Oui
Type.s de corps secondaire ou d'annexe	Agrandissement
Commentaire sur le type de corps secondaire ou d'annexe	Un deuxième étage semble avoir été ajouté à la maison d'origine
Fondation	Non visible
Nombre d'étage	2

Type de toiture

Forme du toit	À deux versants droits
Présence de lucarnes	Non
Revêtement du toit	Bardeaux d'asphalte

Façades - revêtement et ouvertures

Revêtement des murs extérieurs	Vinyle
Intégrité des ouvertures	Intègres
Type de porte(s)	À carreaux
Matériel de la/des porte(s)	Aluminium ou PVC
Type de fenêtres	À carreaux, À guillotine
Matériel des fenêtres	Non traditionnel

Détails architecturaux

Élément(s) en saillie	Auvent, Cheminée, Escalier, Fronton, Galerie
Ornement(s)	Ornement(s) de fenêtre (arcs, chambranle, lucarnes, plate-bande, etc.), Ornement(s) de porte (portail, imposte, vantail, etc.), Plaque de coin ou chaînage d'angle
Descriptif ornementation(s)	Contrevents fenêtres, chambranles portes et fenêtres.

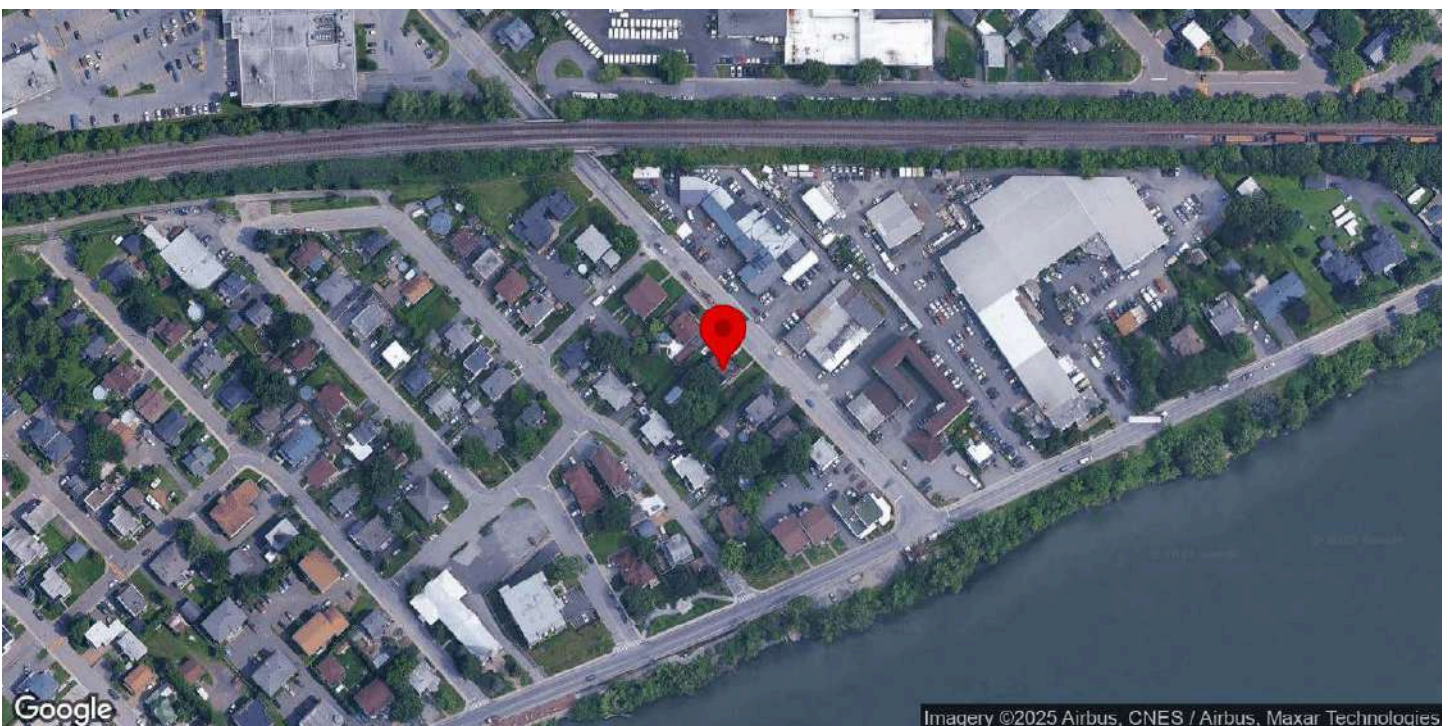
Ressources consultées

Note(s) recherches	
Sources	

Inventaire du patrimoine bâti de la MRC de La Vallée-du-Richelieu



60, rue Bernard-Pilon, McMasterville



Identification

Numéro d'inventaire	420
Nom de l'immeuble	Maison Alfred-Bouvier

Localisation

Municipalité	McMasterville
Rue	rue Bernard-Pilon
Adresse	60
Lot cadastral	4493268

Photos terrain

Photos



Crédit(s) photo(s)	Passerelles. (2022).
--------------------	----------------------

Information générale

Année de construction estimée	1883-1891
Année de construction confirmée	
Source de l'année de construction	Inventaire 2015
Fonction d'origine	Résidentielle
Fonction actuelle	Résidentielle
Courant architectural résidentiel	Vernaculaire industriel
Typologie architecturale résidentielle	Maison à toit mansardé

Analyse du caractère patrimonial et examen de la pérennité

Axe 1 : Histoire et contribution à l'histoire locale

Est-ce que l'immeuble existe depuis plus d'un siècle?	Oui
Est-ce que l'immeuble contribue à la compréhension d'une étape clé de développement de la localité?	Oui
Nom de l'étape clé de développement	L'arrivée et le développement de l'usine d'explosifs de McMasterville (1878-1913)
Est-ce que l'immeuble rappelle un événement ou un phénomène qui appartient à l'histoire de la localité ou du Québec?	Donnée inconnue
Est-ce que l'immeuble est associé à un personnage ou un groupe qui s'est illustré dans l'histoire de la localité ou au Québec?	Donnée inconnue
L'immeuble est-il l'un des derniers représentants d'une réalité importante à l'échelle de la localité?	Non

Axe 2 : Environnement de l'immeuble

Est-ce que l'immeuble contribue à la définition d'un ensemble ou d'un secteur?	Oui
Nom de l'ensemble ou du secteur	Secteur du noyau urbain de McMasterville
Est-ce que l'immeuble représente un point de repère dans la localité?	Non

Axe 3 : Caractéristiques matérielles de l'immeuble

Est-ce que l'immeuble est représentatif d'un type architectural répandu dans la localité au moment de sa construction?	Oui
Est-ce que l'immeuble se démarque par sa qualité artistique, architecturale ou constructive?	Donnée inconnue
Est-ce que l'immeuble témoigne d'une spécificité locale?	Donnée inconnue
Est-ce que l'immeuble emploie des méthodes de construction, des techniques ou des matériaux traditionnels?	Donnée inconnue
Est-ce que l'immeuble témoigne d'une innovation ou d'une prouesse technique?	Donnée inconnue

Axe 4 : Reconnaissance sociale de l'immeuble

Est-ce que l'immeuble possède une reconnaissance ou un statut de protection en vertu de sa valeur patrimoniale?	Non
Est-ce que le caractère patrimonial de l'immeuble est identifié dans l'un des outils de planification ou des outils de réglementation adoptés en vertu de la LAU?	Non
Est-ce que l'immeuble constitue un symbole ou un emblème de la localité?	Non
Est-ce que la communauté locale a développé un lien affectif particulier avec l'immeuble?	Oui
Brève justification	Plus vieille maison de McMasterville

Examen de la pérennité

Est-ce que la structure de l'immeuble est affectée à un point tel que ce dernier est, de toute évidence, irrécupérable?

Non

Est-ce que l'immeuble a subi des modifications majeures au point où son caractère patrimonial n'est plus perceptible

Non

Résumé de l'analyse du caractère patrimonial et de l'examen de la pérennité

Bâtiment retenu pour l'inventaire

Oui

Caractéristiques matérielles

Implantation

Type de trame

Urbaine orthogonale

Orientation par rapport à la voie

Parallèle à la rue

Type d'implantation

Isolé

Position sur le lot

En centre de lot

Forme de l'immeuble

Plan au sol

Rectangulaire

Présence d'un corps secondaire ou d'une annexe

Oui

Type.s de corps secondaire ou d'annexe

Agrandissement, Remise ou cabanon

Commentaire sur le type de corps secondaire ou d'annexe

Une cuisine d'été a été bâtie à l'arrière du bâtiment dans les années 1960.

Fondation

Non visible

Nombre d'étage

2

Type de toiture

Forme du toit

Mansarde

Présence de lucarnes

Oui

Revêtement du toit

Bardeaux de bois, Tôle

Type de tôle

À baguette

Façades - revêtement et ouvertures

Revêtement des murs extérieurs

Bois

Type de revêtement de bois

Planches à feuillure ou à gorge

Intégrité des ouvertures

Intègres

Type de porte(s)

Fenestrée

Matériel de la/des porte(s)

Bois

Type de fenêtres

À battants, À carreaux

Matériel des fenêtres

Bois

Détails architecturaux

Élément(s) en saillie

Auvent, Galerie

Ornement(s)

Ornement(s) de fenêtre (arcs, chambranle, lucarnes, plate-bande, etc.), Ornement(s) de revêtement (bandeau, frise, etc.)

Descriptif ornementation(s)

Ressources consultées

Note(s) recherches

Inventaire 2015: Il s'agirait de la plus ancienne maison de McMasterville, résidence d'Alfred Bouvier. Il possédait une boutique de forge à l'arrière. Une photographie ancienne montre la maison en 1897.

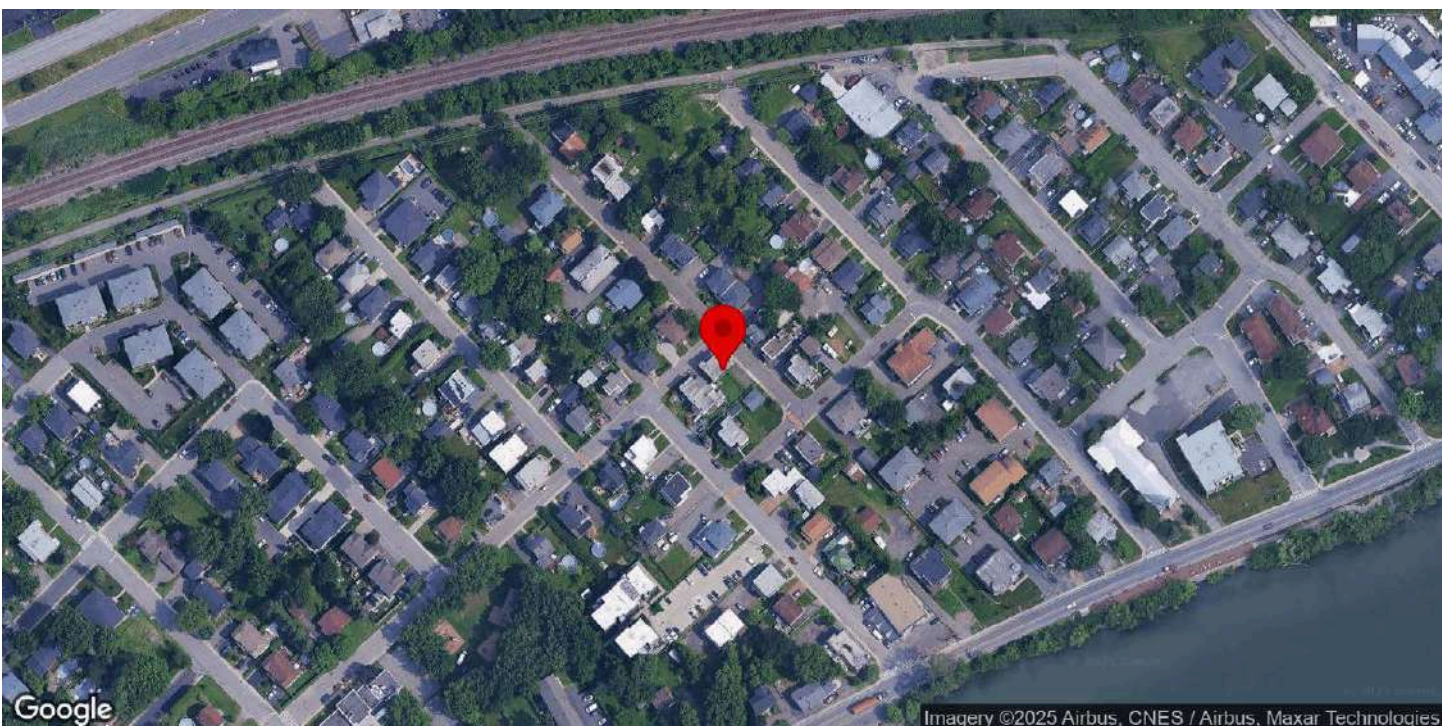
Sources

Grande randonnée du patrimoine de McMasterville, p. 31.
Balades patrimoniales à la découverte de trésors architecturaux, p. 65.

Inventaire du patrimoine bâti de la MRC de La Vallée-du-Richelieu



170, rue Caron, McMasterville



Identification

Numéro d'inventaire	393
Nom de l'immeuble	

Localisation

Municipalité	McMasterville
Rue	rue Caron
Adresse	170
Lot cadastral	4493232

Photos terrain

Photos



Crédit(s) photo(s)	Passerelles. (2022).
--------------------	----------------------

Information générale

Année de construction estimée	1880
Année de construction confirmée	
Source de l'année de construction	Rôle foncier
Fonction d'origine	Résidentielle
Fonction actuelle	Résidentielle
Courant architectural résidentiel	Vernaculaire industriel
Typologie architecturale résidentielle	Maison Boomtown

Analyse du caractère patrimonial et examen de la pérennité

Axe 1 : Histoire et contribution à l'histoire locale

Est-ce que l'immeuble existe depuis plus d'un siècle?	Oui
Est-ce que l'immeuble contribue à la compréhension d'une étape clé de développement de la localité?	Oui
Nom de l'étape clé de développement	L'arrivée et le développement de l'usine d'explosifs de McMasterville (1878-1913)
Est-ce que l'immeuble rappelle un événement ou un phénomène qui appartient à l'histoire de la localité ou du Québec?	Donnée inconnue
Est-ce que l'immeuble est associé à un personnage ou un groupe qui s'est illustré dans l'histoire de la localité ou au Québec?	Donnée inconnue
L'immeuble est-il l'un des derniers représentants d'une réalité importante à l'échelle de la localité?	Non

Axe 2 : Environnement de l'immeuble

Est-ce que l'immeuble contribue à la définition d'un ensemble ou d'un secteur?	Oui
Nom de l'ensemble ou du secteur	Secteur du noyau urbain de McMasterville
Est-ce que l'immeuble représente un point de repère dans la localité?	Donnée inconnue

Axe 3 : Caractéristiques matérielles de l'immeuble

Est-ce que l'immeuble est représentatif d'un type architectural répandu dans la localité au moment de sa construction?	Non
Est-ce que l'immeuble se démarque par sa qualité artistique, architecturale ou constructive?	Donnée inconnue
Est-ce que l'immeuble témoigne d'une spécificité locale?	Donnée inconnue
Est-ce que l'immeuble emploie des méthodes de construction, des techniques ou des matériaux traditionnels?	Donnée inconnue
Est-ce que l'immeuble témoigne d'une innovation ou d'une prouesse technique?	Donnée inconnue

Axe 4 : Reconnaissance sociale de l'immeuble

Est-ce que l'immeuble possède une reconnaissance ou un statut de protection en vertu de sa valeur patrimoniale?	Non
Est-ce que le caractère patrimonial de l'immeuble est identifié dans l'un des outils de planification ou des outils de réglementation adoptés en vertu de la LAU?	Non
Est-ce que l'immeuble constitue un symbole ou un emblème de la localité?	Non
Est-ce que la communauté locale a développé un lien affectif particulier avec l'immeuble?	Donnée inconnue

Examen de la pérennité

Est-ce que la structure de l'immeuble est affectée à un point tel que ce dernier est, de toute évidence, irrécupérable?	Non
Est-ce que l'immeuble a subi des modifications majeures au point où son caractère patrimonial n'est plus perceptible	Non

Résumé de l'analyse du caractère patrimonial et de l'examen de la pérennité

Bâtiment retenu pour l'inventaire	Oui
-----------------------------------	-----

Caractéristiques matérielles

Implantation

Type de trame	Urbaine orthogonale
Orientation par rapport à la voie	En coin de rue
Type d'implantation	Isolé
Position sur le lot	En centre de lot

Forme de l'immeuble

Plan au sol	Rectangulaire
Présence d'un corps secondaire ou d'une annexe	Non
Fondation	En béton
Nombre d'étage	2

Type de toiture

Forme du toit	Plat
Revêtement du toit	Non visible

Façades - revêtement et ouvertures

Revêtement des murs extérieurs	Contemporain (fibrociment ou Maibec CanExel)
Intégrité des ouvertures	
Type de porte(s)	Fenestrée, À panneaux
Matériel de la/des porte(s)	Aluminium ou PVC
Type de fenêtres	À guillotine, À coulisse
Matériel des fenêtres	Aluminium ou PVC

Détails architecturaux

Élément(s) en saillie	Balcon, Escalier, Galerie
Ornement(s)	
Descriptif ornementation(s)	

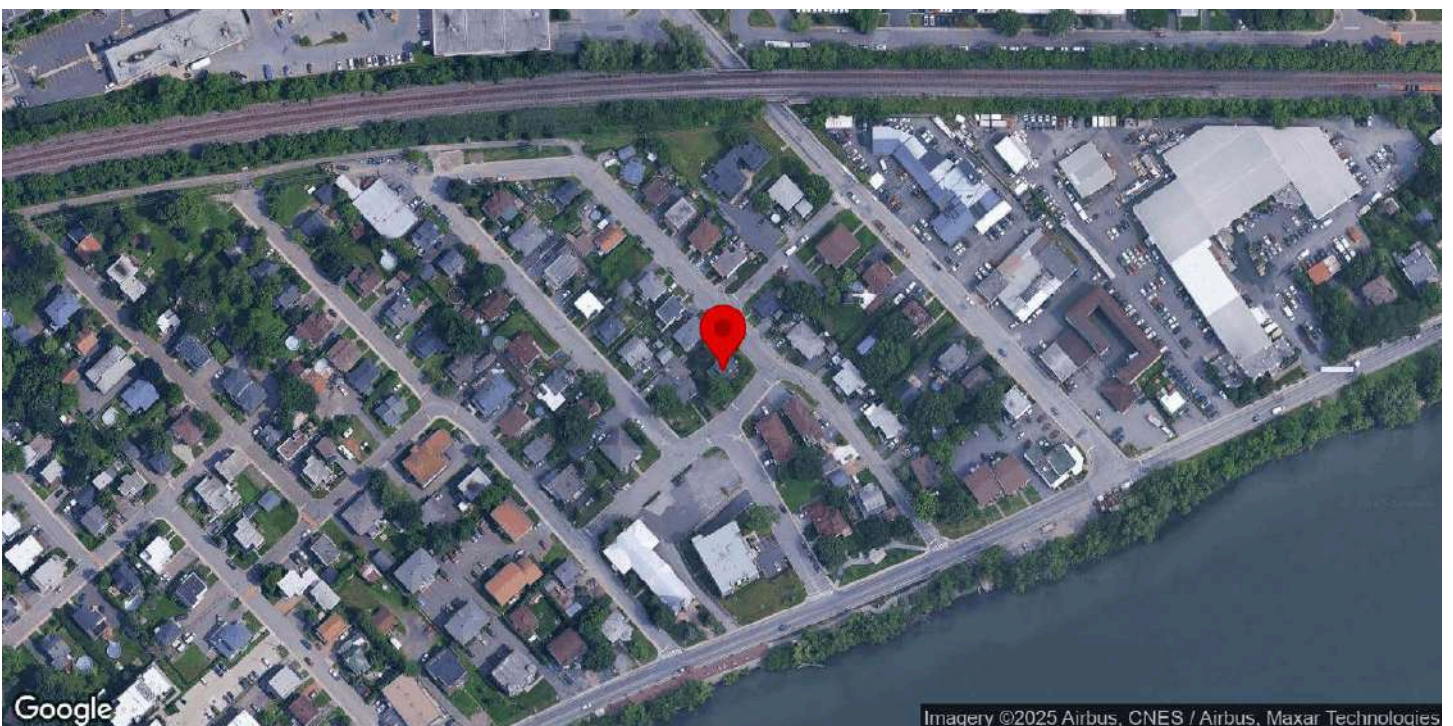
Ressources consultées

Note(s) recherches	
Sources	

Inventaire du patrimoine bâti de la MRC de La Vallée-du-Richelieu



80, rue Comtois, McMasterville



Identification

Numéro d'inventaire	423
Nom de l'immeuble	

Localisation

Municipalité	McMasterville
Rue	rue Comtois
Adresse	80
Lot cadastral	4493295

Photos terrain

Photos



Crédit(s) photo(s)	Passerelles. (2022).
--------------------	----------------------

Information générale

Année de construction estimée	1939
Année de construction confirmée	
Source de l'année de construction	Rôle foncier
Fonction d'origine	Résidentielle
Fonction actuelle	Résidentielle
Courant architectural résidentiel	Vernaculaire industriel
Typologie architecturale résidentielle	Autre

Analyse du caractère patrimonial et examen de la pérennité

Axe 1 : Histoire et contribution à l'histoire locale

Est-ce que l'immeuble existe depuis plus d'un siècle?	Non
Est-ce que l'immeuble contribue à la compréhension d'une étape clé de développement de la localité?	Oui
Nom de l'étape clé de développement	La Première Guerre mondiale et la fondation de McMasterville (1914-1940)
Est-ce que l'immeuble rappelle un événement ou un phénomène qui appartient à l'histoire de la localité ou du Québec?	Donnée inconnue
Est-ce que l'immeuble est associé à un personnage ou un groupe qui s'est illustré dans l'histoire de la localité ou au Québec?	Donnée inconnue
L'immeuble est-il l'un des derniers représentants d'une réalité importante à l'échelle de la localité?	Non

Axe 2 : Environnement de l'immeuble

Est-ce que l'immeuble contribue à la définition d'un ensemble ou d'un secteur?	Oui
Nom de l'ensemble ou du secteur	Secteur du noyau urbain de McMasterville
Est-ce que l'immeuble représente un point de repère dans la localité?	Non

Axe 3 : Caractéristiques matérielles de l'immeuble

Est-ce que l'immeuble est représentatif d'un type architectural répandu dans la localité au moment de sa construction?	Non
Est-ce que l'immeuble se démarque par sa qualité artistique, architecturale ou constructive?	Donnée inconnue
Est-ce que l'immeuble témoigne d'une spécificité locale?	Donnée inconnue
Est-ce que l'immeuble emploie des méthodes de construction, des techniques ou des matériaux traditionnels?	Donnée inconnue
Est-ce que l'immeuble témoigne d'une innovation ou d'une prouesse technique?	Donnée inconnue

Axe 4 : Reconnaissance sociale de l'immeuble

Est-ce que l'immeuble possède une reconnaissance ou un statut de protection en vertu de sa valeur patrimoniale?	Non
Est-ce que le caractère patrimonial de l'immeuble est identifié dans l'un des outils de planification ou des outils de réglementation adoptés en vertu de la LAU?	Non
Est-ce que l'immeuble constitue un symbole ou un emblème de la localité?	Non
Est-ce que la communauté locale a développé un lien affectif particulier avec l'immeuble?	Donnée inconnue

Examen de la pérennité

Est-ce que la structure de l'immeuble est affectée à un point tel que ce dernier est, de toute évidence, irrécupérable?	Non
Est-ce que l'immeuble a subi des modifications majeures au point où son caractère patrimonial n'est plus perceptible	Non

Résumé de l'analyse du caractère patrimonial et de l'examen de la pérennité

Bâtiment retenu pour l'inventaire	Oui
-----------------------------------	-----

Caractéristiques matérielles

Implantation

Type de trame	Urbaine orthogonale
Orientation par rapport à la voie	En coin de rue
Type d'implantation	Isolé
Position sur le lot	En centre de lot

Forme de l'immeuble

Plan au sol	Rectangulaire
Présence d'un corps secondaire ou d'une annexe	Oui
Type.s de corps secondaire ou d'annexe	Remise ou cabanon
Commentaire sur le type de corps secondaire ou d'annexe	
Fondation	En béton
Nombre d'étage	1.5

Type de toiture

Forme du toit	À deux versants droits
Présence de lucarnes	Oui
Revêtement du toit	Bardeaux d'asphalte

Façades - revêtement et ouvertures

Revêtement des murs extérieurs	Vinyle
Intégrité des ouvertures	Modifiées
Brève justification	Contemporaines
Type de porte(s)	Fenestrée
Matériel de la/des porte(s)	Aluminium ou PVC
Type de fenêtres	À guillotine, À coulisse, À battants, À carreaux
Matériel des fenêtres	Aluminium ou PVC

Détails architecturaux

Élément(s) en saillie	Cheminée, Galerie, Perron, Véranda
Ornement(s)	Ornement(s) de porte (portail, imposte, vantail, etc.)
Descriptif ornementation(s)	

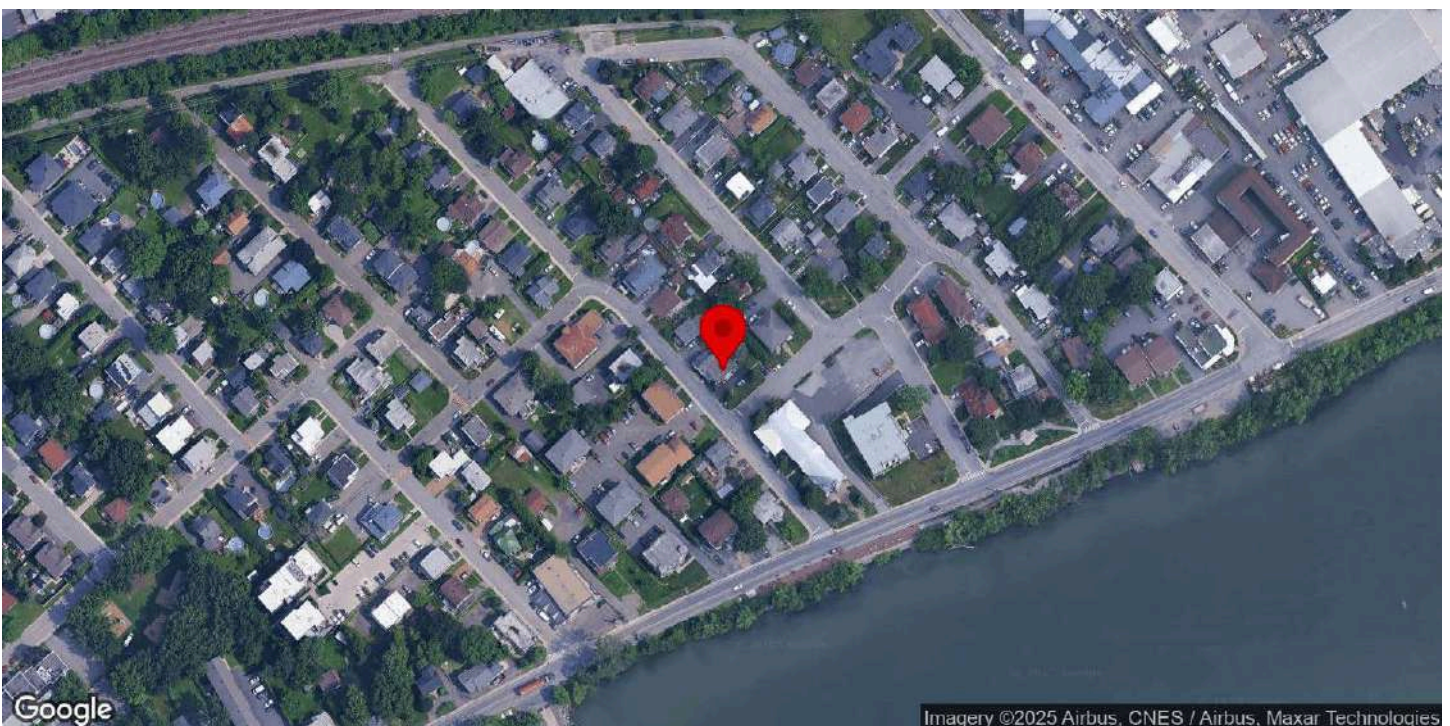
Ressources consultées

Note(s) recherches	
Sources	

Inventaire du patrimoine bâti de la MRC de La Vallée-du-Richelieu



65-67, rue de l'église, McMasterville



Identification

Numéro d'inventaire	421
Nom de l'immeuble	

Localisation

Municipalité	McMasterville
Rue	rue de l'église
Adresse	65-67
Lot cadastral	4493310

Photos terrain

Photos



Crédit(s) photo(s)	Passerelles. (2022).
--------------------	----------------------

Information générale

Année de construction estimée	1900
Année de construction confirmée	
Source de l'année de construction	Inventaire 2015
Fonction d'origine	Résidentielle
Fonction actuelle	Résidentielle
Courant architectural résidentiel	Vernaculaire industriel
Typologie architecturale résidentielle	Maison à toit plat

Analyse du caractère patrimonial et examen de la pérennité

Axe 1 : Histoire et contribution à l'histoire locale

Est-ce que l'immeuble existe depuis plus d'un siècle?	Oui
Est-ce que l'immeuble contribue à la compréhension d'une étape clé de développement de la localité?	Oui
Nom de l'étape clé de développement	L'arrivée et le développement de l'usine d'explosifs de McMasterville (1878-1913)
Est-ce que l'immeuble rappelle un événement ou un phénomène qui appartient à l'histoire de la localité ou du Québec?	Donnée inconnue
Est-ce que l'immeuble est associé à un personnage ou un groupe qui s'est illustré dans l'histoire de la localité ou au Québec?	Donnée inconnue
L'immeuble est-il l'un des derniers représentants d'une réalité importante à l'échelle de la localité?	Non

Axe 2 : Environnement de l'immeuble

Est-ce que l'immeuble contribue à la définition d'un ensemble ou d'un secteur?	Oui
Nom de l'ensemble ou du secteur	Secteur du noyau urbain de McMasterville
Est-ce que l'immeuble représente un point de repère dans la localité?	Non

Axe 3 : Caractéristiques matérielles de l'immeuble

Est-ce que l'immeuble est représentatif d'un type architectural répandu dans la localité au moment de sa construction?	Oui
Est-ce que l'immeuble se démarque par sa qualité artistique, architecturale ou constructive?	Donnée inconnue
Est-ce que l'immeuble témoigne d'une spécificité locale?	Donnée inconnue
Est-ce que l'immeuble emploie des méthodes de construction, des techniques ou des matériaux traditionnels?	Donnée inconnue
Est-ce que l'immeuble témoigne d'une innovation ou d'une prouesse technique?	Donnée inconnue

Axe 4 : Reconnaissance sociale de l'immeuble

Est-ce que l'immeuble possède une reconnaissance ou un statut de protection en vertu de sa valeur patrimoniale?	Non
Est-ce que le caractère patrimonial de l'immeuble est identifié dans l'un des outils de planification ou des outils de réglementation adoptés en vertu de la LAU?	Non
Est-ce que l'immeuble constitue un symbole ou un emblème de la localité?	Non
Est-ce que la communauté locale a développé un lien affectif particulier avec l'immeuble?	Donnée inconnue

Examen de la pérennité

Est-ce que la structure de l'immeuble est affectée à un point tel que ce dernier est, de toute évidence, irrécupérable?

Non

Est-ce que l'immeuble a subi des modifications majeures au point où son caractère patrimonial n'est plus perceptible

Non

Résumé de l'analyse du caractère patrimonial et de l'examen de la pérennité

Bâtiment retenu pour l'inventaire

Oui

Caractéristiques matérielles

Implantation

Type de trame	Urbaine orthogonale
Orientation par rapport à la voie	En coin de rue
Type d'implantation	Isolé
Position sur le lot	En centre de lot

Forme de l'immeuble

Plan au sol	Atypique
Présence d'un corps secondaire ou d'une annexe	Non
Fondation	En béton
Nombre d'étage	2

Type de toiture

Forme du toit	Plat
Revêtement du toit	Non visible

Façades - revêtement et ouvertures

Revêtement des murs extérieurs	Aluminium, Brique, Vinyle
Intégrité des ouvertures	Modifiées
Brève justification	Agrandissement
Type de porte(s)	Fenestrée
Matériel de la/des porte(s)	Aluminium ou PVC
Type de fenêtres	À guillotine
Matériel des fenêtres	Aluminium ou PVC

Détails architecturaux

Élément(s) en saillie	Balcon, Corniche, Escalier
Ornement(s)	
Descriptif ornementation(s)	

Ressources consultées

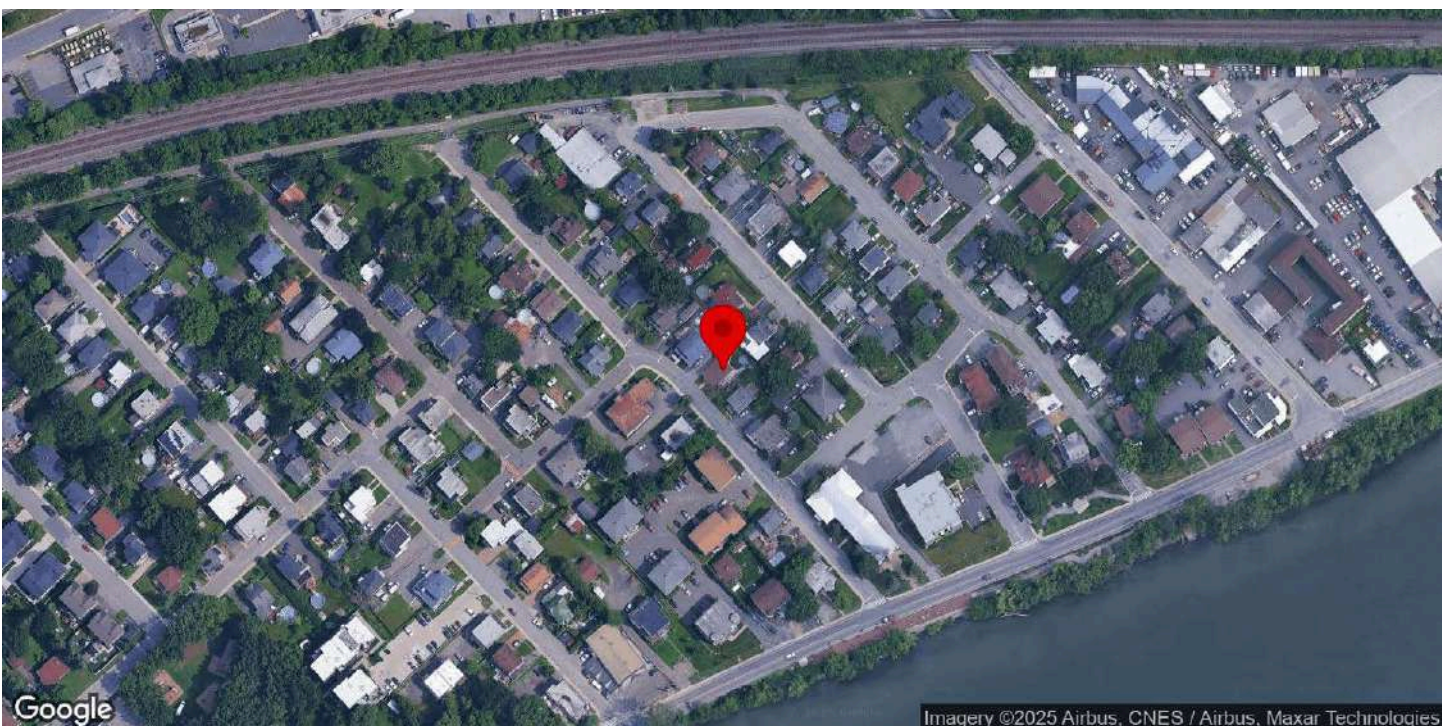
Note(s) recherches

Sources

Inventaire du patrimoine bâti de la MRC de La Vallée-du-Richelieu



95, rue de l'Église, McMasterville



Identification

Numéro d'inventaire	426
Nom de l'immeuble	

Localisation

Municipalité	McMasterville
Rue	rue de l'Église
Adresse	95
Lot cadastral	4493305

Photos terrain

Photos



Crédit(s) photo(s)	Passerelles (2025).
--------------------	---------------------

Information générale

Année de construction estimée	1935
Année de construction confirmée	
Source de l'année de construction	Rôle foncier
Fonction d'origine	Résidentielle
Fonction actuelle	Résidentielle
Courant architectural résidentiel	Moderne
Typologie architecturale résidentielle	Bungalow

Analyse du caractère patrimonial et examen de la pérennité

Axe 1 : Histoire et contribution à l'histoire locale

Est-ce que l'immeuble existe depuis plus d'un siècle?	Non
Est-ce que l'immeuble contribue à la compréhension d'une étape clé de développement de la localité?	Oui
Nom de l'étape clé de développement	La Première Guerre mondiale et la fondation de McMasterville (1914-1940)
Est-ce que l'immeuble rappelle un événement ou un phénomène qui appartient à l'histoire de la localité ou du Québec?	Donnée inconnue
Est-ce que l'immeuble est associé à un personnage ou un groupe qui s'est illustré dans l'histoire de la localité ou au Québec?	Donnée inconnue
L'immeuble est-il l'un des derniers représentants d'une réalité importante à l'échelle de la localité?	Non

Axe 2 : Environnement de l'immeuble

Est-ce que l'immeuble contribue à la définition d'un ensemble ou d'un secteur?	Oui
Nom de l'ensemble ou du secteur	Secteur du noyau urbain de McMasterville
Est-ce que l'immeuble représente un point de repère dans la localité?	Non

Axe 3 : Caractéristiques matérielles de l'immeuble

Est-ce que l'immeuble est représentatif d'un type architectural répandu dans la localité au moment de sa construction?	Oui
Est-ce que l'immeuble se démarque par sa qualité artistique, architecturale ou constructive?	Non
Est-ce que l'immeuble témoigne d'une spécificité locale?	Donnée inconnue
Est-ce que l'immeuble emploie des méthodes de construction, des techniques ou des matériaux traditionnels?	Donnée inconnue
Est-ce que l'immeuble témoigne d'une innovation ou d'une prouesse technique?	Donnée inconnue

Axe 4 : Reconnaissance sociale de l'immeuble

Est-ce que l'immeuble possède une reconnaissance ou un statut de protection en vertu de sa valeur patrimoniale?	Non
Est-ce que le caractère patrimonial de l'immeuble est identifié dans l'un des outils de planification ou des outils de réglementation adoptés en vertu de la LAU?	Oui
Lequel ou lesquelles?	
Est-ce que l'immeuble constitue un symbole ou un emblème de la localité?	Non
Est-ce que la communauté locale a développé un lien affectif particulier avec l'immeuble?	Donnée inconnue

Examen de la pérennité

Est-ce que la structure de l'immeuble est affectée à un point tel que ce dernier est, de toute évidence, irrécupérable?	Non
Est-ce que l'immeuble a subi des modifications majeures au point où son caractère patrimonial n'est plus perceptible?	Non

Résumé de l'analyse du caractère patrimonial et de l'examen de la pérennité

Bâtiment retenu pour l'inventaire	Oui
-----------------------------------	-----

Caractéristiques matérielles

Implantation

Type de trame	Urbaine orthogonale
Orientation par rapport à la voie	Parallèle à la rue
Type d'implantation	Isolé
Position sur le lot	En centre de lot

Forme de l'immeuble

Plan au sol	Carré
Présence d'un corps secondaire ou d'une annexe	Non
Fondation	Non visible
Nombre d'étage	1

Type de toiture

Forme du toit	En Pavillon
Présence de lucarnes	Non
Revêtement du toit	Bardeaux d'asphalte

Façades - revêtement et ouvertures

Revêtement des murs extérieurs	Vinyle
Intégrité des ouvertures	Intègres
Type de porte(s)	À carreaux, À panneaux
Matériel de la/des porte(s)	Aluminium ou PVC
Type de fenêtres	À battants
Matériel des fenêtres	Non traditionnel

Détails architecturaux

Élément(s) en saillie	Auvent, Fronton, Perron
Ornement(s)	Ornement(s) de fenêtre (arcs, chambranle, lucarnes, plate-bande, etc.), Ornement(s) de porte (portail, imposte, vantail, etc.), Plaque de coin ou chaînage d'angle
Descriptif ornementation(s)	Chambranles porte et fenêtres.

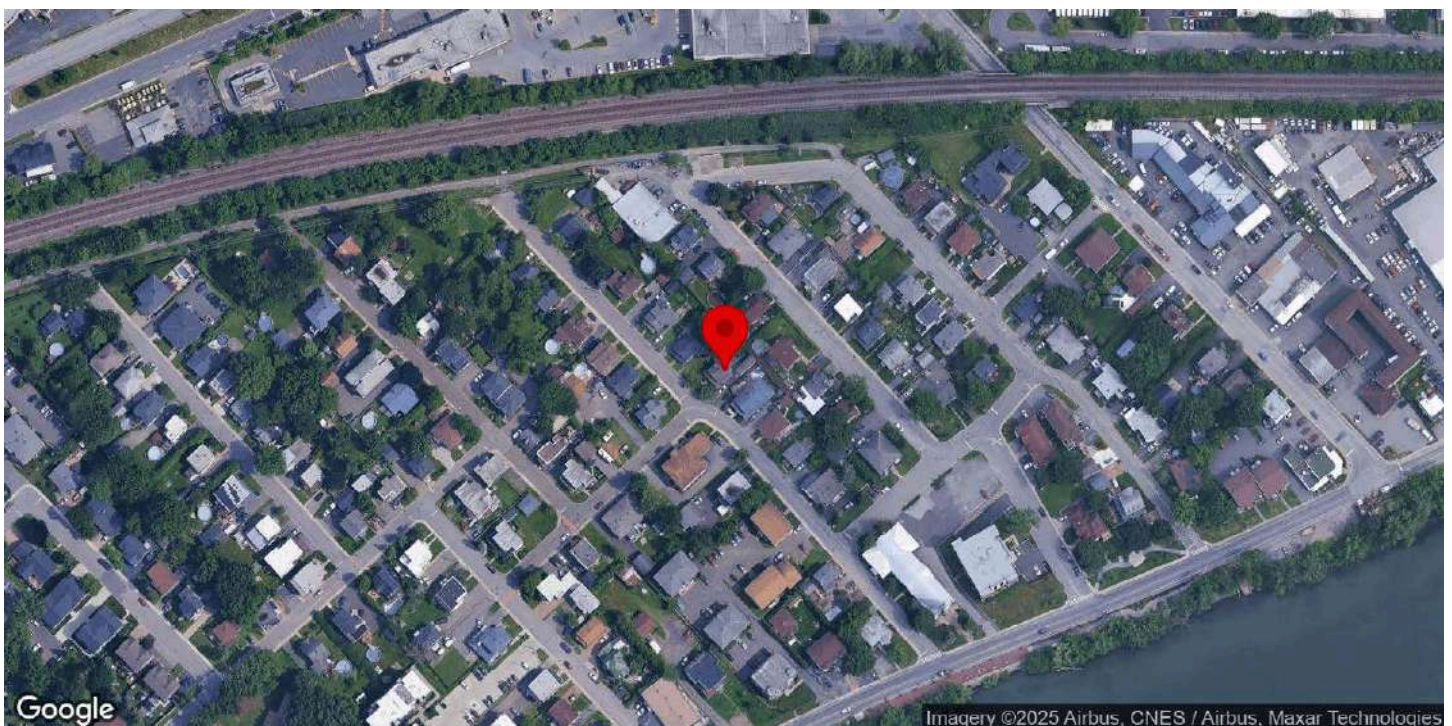
Ressources consultées

Note(s) recherches	
Sources	

Inventaire du patrimoine bâti de la MRC de La Vallée-du-Richelieu



109, rue de l'Église, McMasterville



Identification

Numéro d'inventaire	367
Nom de l'immeuble	

Localisation

Municipalité	McMasterville
Rue	rue de l'Église
Adresse	109
Lot cadastral	4493302

Photos terrain

Photos



Crédit(s) photo(s)	Passerelles. (2022).
--------------------	----------------------

Information générale

Année de construction estimée	1934
Année de construction confirmée	
Source de l'année de construction	Rôle foncier
Fonction d'origine	Résidentielle
Fonction actuelle	Résidentielle
Courant architectural résidentiel	Vernaculaire industriel
Typologie architecturale résidentielle	Maison à façade sur mur pignon

Analyse du caractère patrimonial et examen de la pérennité

Axe 1 : Histoire et contribution à l'histoire locale

Est-ce que l'immeuble existe depuis plus d'un siècle?	Non
Est-ce que l'immeuble contribue à la compréhension d'une étape clé de développement de la localité?	Oui
Nom de l'étape clé de développement	La Première Guerre mondiale et la fondation de McMasterville (1914-1940)
Est-ce que l'immeuble rappelle un événement ou un phénomène qui appartient à l'histoire de la localité ou du Québec?	Donnée inconnue
Est-ce que l'immeuble est associé à un personnage ou un groupe qui s'est illustré dans l'histoire de la localité ou au Québec?	Donnée inconnue
L'immeuble est-il l'un des derniers représentants d'une réalité importante à l'échelle de la localité?	Non

Axe 2 : Environnement de l'immeuble

Est-ce que l'immeuble contribue à la définition d'un ensemble ou d'un secteur?	Oui
Nom de l'ensemble ou du secteur	Secteur du noyau urbain de McMasterville
Est-ce que l'immeuble représente un point de repère dans la localité?	Non

Axe 3 : Caractéristiques matérielles de l'immeuble

Est-ce que l'immeuble est représentatif d'un type architectural répandu dans la localité au moment de sa construction?	Non
Est-ce que l'immeuble se démarque par sa qualité artistique, architecturale ou constructive?	Donnée inconnue
Est-ce que l'immeuble témoigne d'une spécificité locale?	Donnée inconnue
Est-ce que l'immeuble emploie des méthodes de construction, des techniques ou des matériaux traditionnels?	Donnée inconnue
Est-ce que l'immeuble témoigne d'une innovation ou d'une prouesse technique?	Donnée inconnue

Axe 4 : Reconnaissance sociale de l'immeuble

Est-ce que l'immeuble possède une reconnaissance ou un statut de protection en vertu de sa valeur patrimoniale?	Non
Est-ce que le caractère patrimonial de l'immeuble est identifié dans l'un des outils de planification ou des outils de réglementation adoptés en vertu de la LAU?	Non
Est-ce que l'immeuble constitue un symbole ou un emblème de la localité?	Non
Est-ce que la communauté locale a développé un lien affectif particulier avec l'immeuble?	Donnée inconnue

Examen de la pérennité

Est-ce que la structure de l'immeuble est affectée à un point tel que ce dernier est, de toute évidence, irrécupérable?

Non

Est-ce que l'immeuble a subi des modifications majeures au point où son caractère patrimonial n'est plus perceptible

Non

Résumé de l'analyse du caractère patrimonial et de l'examen de la pérennité

Bâtiment retenu pour l'inventaire

Oui

Caractéristiques matérielles

Implantation

Type de trame	Urbaine orthogonale
Orientation par rapport à la voie	Parallèle à la rue
Type d'implantation	Isolé
Position sur le lot	En centre de lot

Forme de l'immeuble

Plan au sol	Rectangulaire
Présence d'un corps secondaire ou d'une annexe	Oui
Type.s de corps secondaire ou d'annexe	Garage, Remise
Commentaire sur le type de corps secondaire ou d'annexe	
Fondation	En béton
Nombre d'étage	1.5

Type de toiture

Forme du toit	À deux versants droits
Présence de lucarnes	Oui
Revêtement du toit	Bardeaux d'asphalte

Façades - revêtement et ouvertures

Revêtement des murs extérieurs	Vinyle
Intégrité des ouvertures	Modifiées
Brève justification	Probable élargissement des ouvertures
Type de porte(s)	Fenestrée, À panneaux
Matériel de la/des porte(s)	
Type de fenêtres	À guillotine
Matériel des fenêtres	Aluminium ou PVC

Détails architecturaux

Élément(s) en saillie	Cheminée, Galerie
Ornement(s)	
Descriptif ornementation(s)	

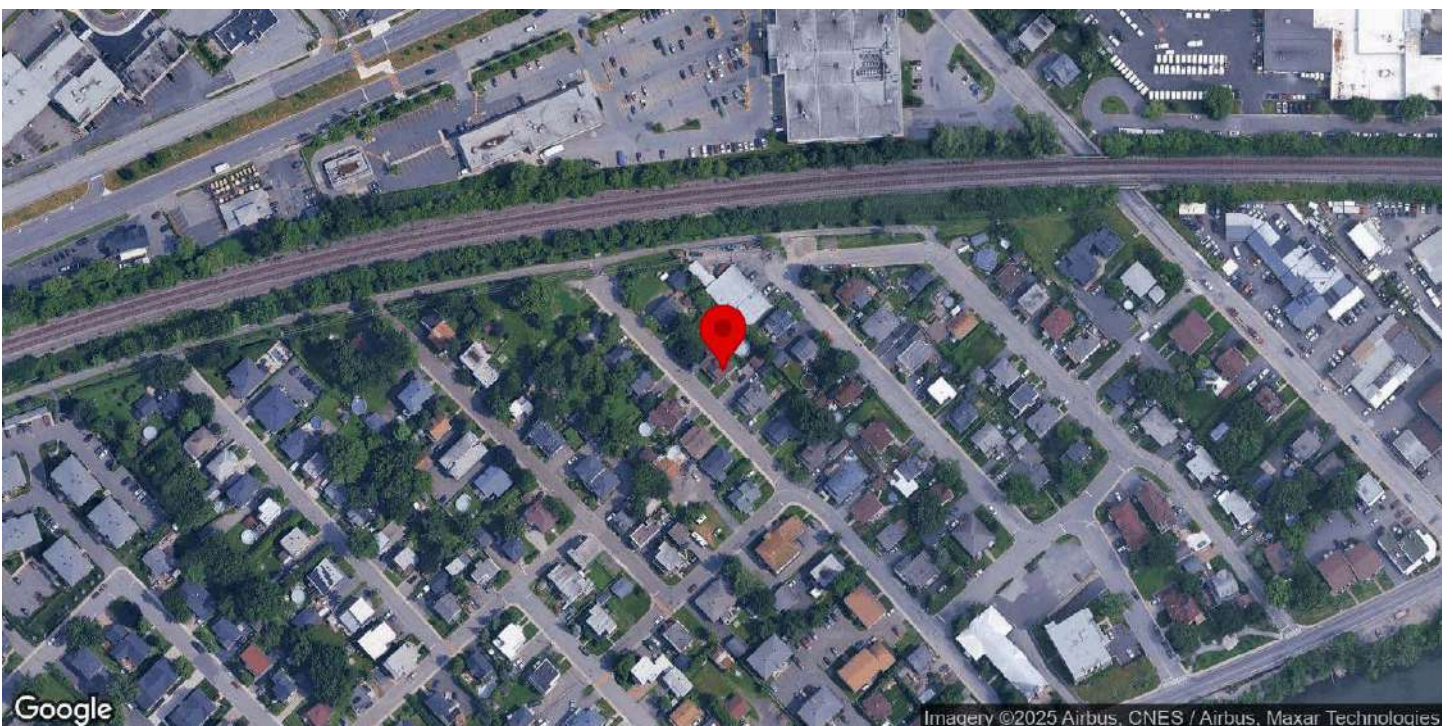
Ressources consultées

Note(s) recherches	
Sources	

Inventaire du patrimoine bâti de la MRC de La Vallée-du-Richelieu



139, rue de l'Église, McMasterville



Identification

Numéro d'inventaire	380
Nom de l'immeuble	

Localisation

Municipalité	McMasterville
Rue	rue de l'Église
Adresse	139
Lot cadastral	4493299

Photos terrain

Photos



Crédit(s) photo(s)	Passerelles (2022-2023).
--------------------	--------------------------

Information générale

Année de construction estimée	1939
Année de construction confirmée	
Source de l'année de construction	Rôle foncier
Fonction d'origine	Résidentielle
Fonction actuelle	Résidentielle
Courant architectural résidentiel	Vernaculaire industriel
Typologie architecturale résidentielle	Maison à façade sur mur pignon

Analyse du caractère patrimonial et examen de la pérennité

Axe 1 : Histoire et contribution à l'histoire locale

Est-ce que l'immeuble existe depuis plus d'un siècle?	Non
Est-ce que l'immeuble contribue à la compréhension d'une étape clé de développement de la localité?	Oui
Nom de l'étape clé de développement	La Première Guerre mondiale et la fondation de McMasterville (1914-1940)
Est-ce que l'immeuble rappelle un événement ou un phénomène qui appartient à l'histoire de la localité ou du Québec?	Donnée inconnue
Est-ce que l'immeuble est associé à un personnage ou un groupe qui s'est illustré dans l'histoire de la localité ou au Québec?	Donnée inconnue
L'immeuble est-il l'un des derniers représentants d'une réalité importante à l'échelle de la localité?	Non

Axe 2 : Environnement de l'immeuble

Est-ce que l'immeuble contribue à la définition d'un ensemble ou d'un secteur?	Oui
Nom de l'ensemble ou du secteur	Secteur du noyau urbain de McMasterville
Est-ce que l'immeuble représente un point de repère dans la localité?	Donnée inconnue

Axe 3 : Caractéristiques matérielles de l'immeuble

Est-ce que l'immeuble est représentatif d'un type architectural répandu dans la localité au moment de sa construction?	Non
Est-ce que l'immeuble se démarque par sa qualité artistique, architecturale ou constructive?	Donnée inconnue
Est-ce que l'immeuble témoigne d'une spécificité locale?	Donnée inconnue
Est-ce que l'immeuble emploie des méthodes de construction, des techniques ou des matériaux traditionnels?	Donnée inconnue
Est-ce que l'immeuble témoigne d'une innovation ou d'une prouesse technique?	Donnée inconnue

Axe 4 : Reconnaissance sociale de l'immeuble

Est-ce que l'immeuble possède une reconnaissance ou un statut de protection en vertu de sa valeur patrimoniale?	Non
Est-ce que le caractère patrimonial de l'immeuble est identifié dans l'un des outils de planification ou des outils de réglementation adoptés en vertu de la LAU?	Non
Est-ce que l'immeuble constitue un symbole ou un emblème de la localité?	Non
Est-ce que la communauté locale a développé un lien affectif particulier avec l'immeuble?	Donnée inconnue

Examen de la pérennité

Est-ce que la structure de l'immeuble est affectée à un point tel que ce dernier est, de toute évidence, irrécupérable?	Non
Est-ce que l'immeuble a subi des modifications majeures au point où son caractère patrimonial n'est plus perceptible	Non

Résumé de l'analyse du caractère patrimonial et de l'examen de la pérennité

Bâtiment retenu pour l'inventaire	Oui
-----------------------------------	-----

Caractéristiques matérielles

Implantation

Type de trame	Urbaine orthogonale
Orientation par rapport à la voie	En coin de rue
Type d'implantation	Isolé
Position sur le lot	En centre de lot

Forme de l'immeuble

Plan au sol	Rectangulaire
Présence d'un corps secondaire ou d'une annexe	Non
Fondation	En béton
Nombre d'étage	1.5

Type de toiture

Forme du toit	À deux versants droits
Présence de lucarnes	Non
Revêtement du toit	Bardeaux d'asphalte

Façades - revêtement et ouvertures

Revêtement des murs extérieurs	Vinyle
Intégrité des ouvertures	
Type de porte(s)	À panneaux, Fenestrée
Matériel de la/des porte(s)	Bois
Type de fenêtres	À battants
Matériel des fenêtres	Bois

Détails architecturaux

Élément(s) en saillie	Galerie
Ornement(s)	
Descriptif ornementation(s)	

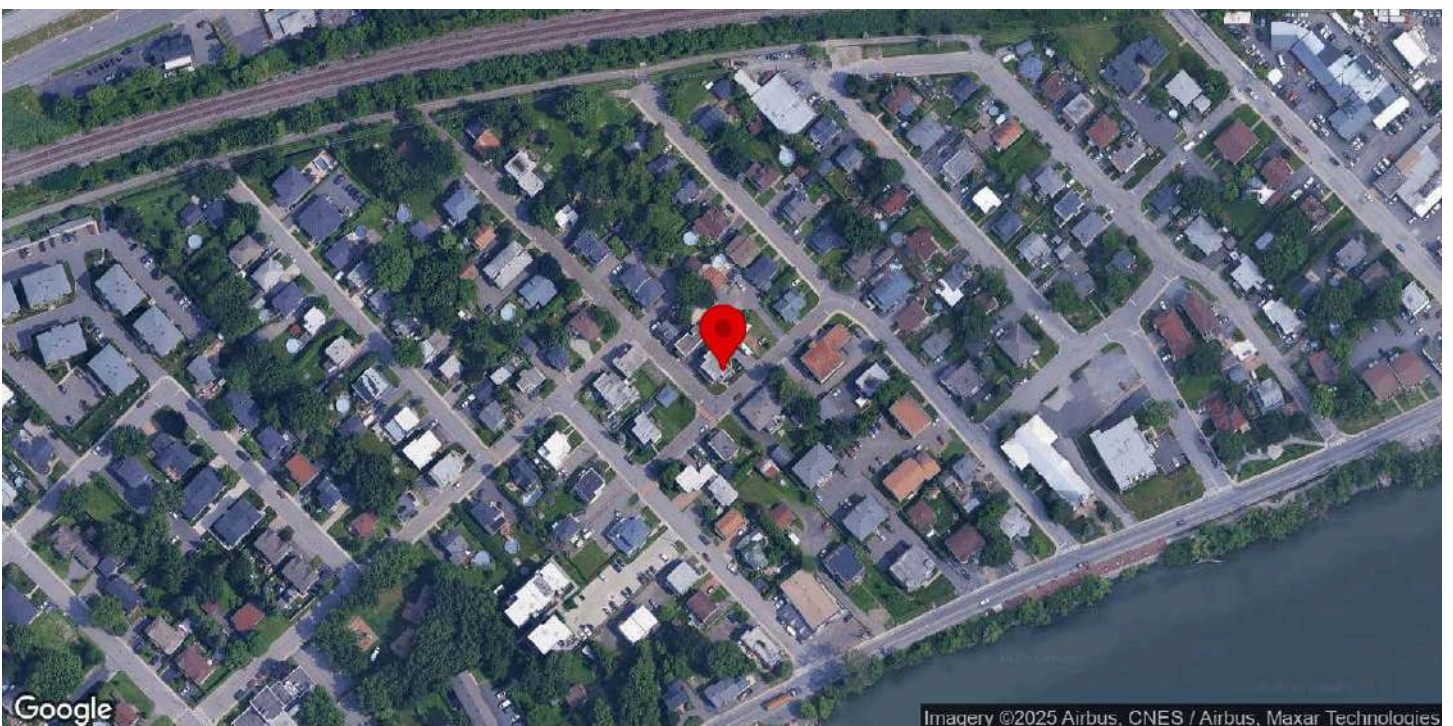
Ressources consultées

Note(s) recherches	
Sources	

Inventaire du patrimoine bâti de la MRC de La Vallée-du-Richelieu



101, rue Jarry, McMasterville



Identification


Numéro d'inventaire	362
Nom de l'immeuble	

Localisation

Municipalité	McMasterville
Rue	rue Jarry
Adresse	101
Lot cadastral	4493325

Photos terrain

Photos



Crédit(s) photo(s)	Passerelles (2025).
--------------------	---------------------

Information générale

Année de construction estimée	1930
Année de construction confirmée	
Source de l'année de construction	Rôle foncier
Fonction d'origine	Résidentielle
Fonction actuelle	Résidentielle
Courant architectural résidentiel	Vernaculaire industriel
Typologie architecturale résidentielle	Maison Boomtown

Analyse du caractère patrimonial et examen de la pérennité

Axe 1 : Histoire et contribution à l'histoire locale

Est-ce que l'immeuble existe depuis plus d'un siècle?	Non
Est-ce que l'immeuble contribue à la compréhension d'une étape clé de développement de la localité?	Oui
Nom de l'étape clé de développement	La Première Guerre mondiale et la fondation de McMasterville (1914-1940)
Est-ce que l'immeuble rappelle un événement ou un phénomène qui appartient à l'histoire de la localité ou du Québec?	Donnée inconnue
Est-ce que l'immeuble est associé à un personnage ou un groupe qui s'est illustré dans l'histoire de la localité ou au Québec?	Donnée inconnue
L'immeuble est-il l'un des derniers représentants d'une réalité importante à l'échelle de la localité?	Non

Axe 2 : Environnement de l'immeuble

Est-ce que l'immeuble contribue à la définition d'un ensemble ou d'un secteur?	Oui
Nom de l'ensemble ou du secteur	Secteur du noyau urbain de McMasterville
Est-ce que l'immeuble représente un point de repère dans la localité?	Non

Axe 3 : Caractéristiques matérielles de l'immeuble

Est-ce que l'immeuble est représentatif d'un type architectural répandu dans la localité au moment de sa construction?	Oui
Est-ce que l'immeuble se démarque par sa qualité artistique, architecturale ou constructive?	Non
Est-ce que l'immeuble témoigne d'une spécificité locale?	Donnée inconnue
Est-ce que l'immeuble emploie des méthodes de construction, des techniques ou des matériaux traditionnels?	Donnée inconnue
Est-ce que l'immeuble témoigne d'une innovation ou d'une prouesse technique?	Donnée inconnue

Axe 4 : Reconnaissance sociale de l'immeuble

Est-ce que l'immeuble possède une reconnaissance ou un statut de protection en vertu de sa valeur patrimoniale?	Non
Est-ce que le caractère patrimonial de l'immeuble est identifié dans l'un des outils de planification ou des outils de réglementation adoptés en vertu de la LAU?	Oui
Lequel ou lesquelles?	
Est-ce que l'immeuble constitue un symbole ou un emblème de la localité?	Non
Est-ce que la communauté locale a développé un lien affectif particulier avec l'immeuble?	Donnée inconnue

Examen de la pérennité

Est-ce que la structure de l'immeuble est affectée à un point tel que ce dernier est, de toute évidence, irrécupérable?	Non
Est-ce que l'immeuble a subi des modifications majeures au point où son caractère patrimonial n'est plus perceptible?	Non

Résumé de l'analyse du caractère patrimonial et de l'examen de la pérennité

Bâtiment retenu pour l'inventaire	Oui
-----------------------------------	-----

Caractéristiques matérielles

Implantation

Type de trame	Urbaine orthogonale
Orientation par rapport à la voie	En coin de rue
Type d'implantation	Isolé
Position sur le lot	En tête de lot

Forme de l'immeuble

Plan au sol	Atypique
Présence d'un corps secondaire ou d'une annexe	Non
Fondation	En béton
Nombre d'étage	2

Type de toiture

Forme du toit	Plat
Revêtement du toit	Non visible

Façades - revêtement et ouvertures

Revêtement des murs extérieurs	Vinyle
Intégrité des ouvertures	Modifiées
Brève justification	Une conversion en jumelé paraît avoir été réalisée, modifiant en conséquence l'ensemble des ouvertures au rez-de-chaussée.
Type de porte(s)	À panneaux, Fenestrée
Matériel de la/des porte(s)	Aluminium ou PVC
Type de fenêtres	À battants
Matériel des fenêtres	Non traditionnel

Détails architecturaux

Élément(s) en saillie	Auvent, Escalier, Galerie, Perron
Ornement(s)	Ornement(s) de fenêtre (arcs, chambranle, lucarnes, plate-bande, etc.), Ornement(s) de porte (portail, imposte, vantail, etc.), Plaque de coin ou chaînage d'angle
Descriptif ornementation(s)	Contrevents fenêtres, chambranles fenêtres et portes.

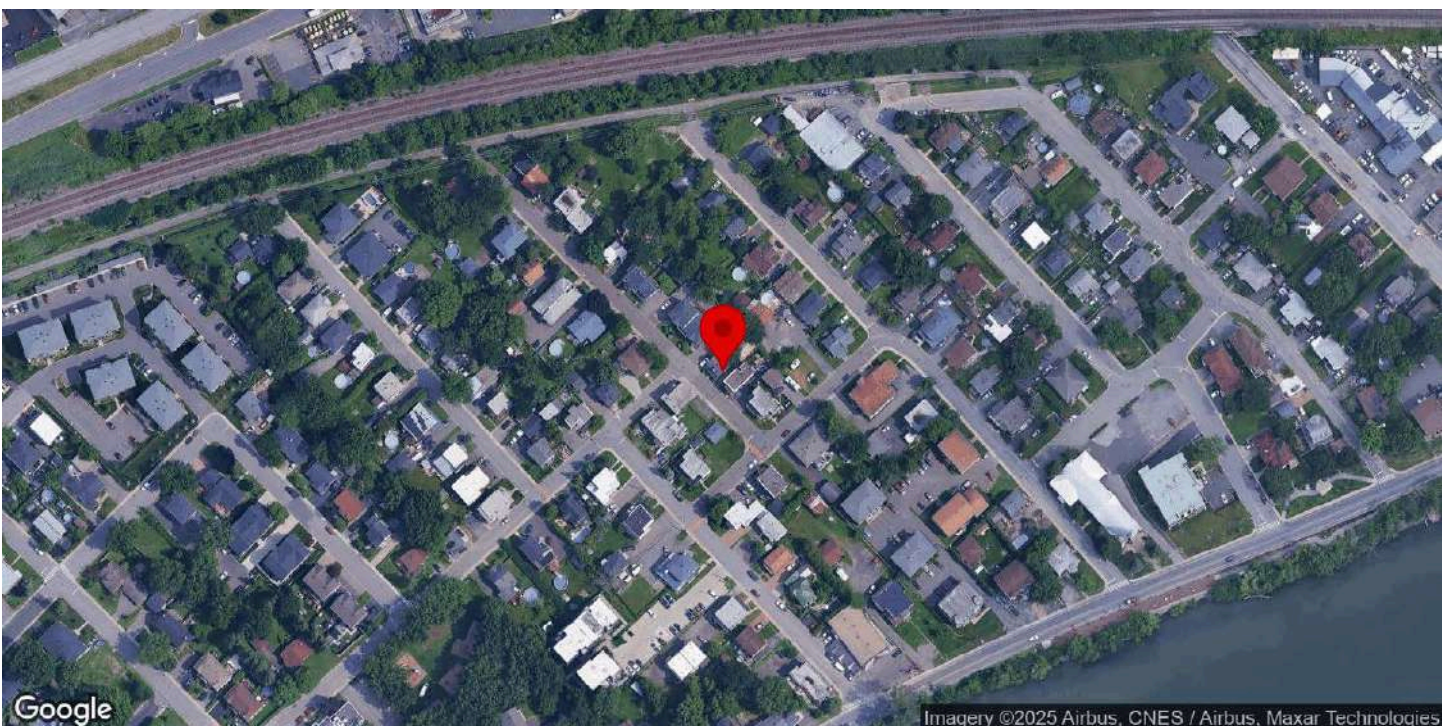
Ressources consultées

Note(s) recherches	
Sources	

Inventaire du patrimoine bâti de la MRC de La Vallée-du-Richelieu



115, rue Jarry, McMasterville



Google

Imagery ©2025 Airbus, CNES / Airbus, Maxar Technologies

Identification

Numéro d'inventaire	371
Nom de l'immeuble	

Localisation

Municipalité	McMasterville
Rue	rue Jarry
Adresse	115
Lot cadastral	4493322

Photos terrain

Photos



Crédit(s) photo(s)	Passerelles. (2022).
--------------------	----------------------

Information générale

Année de construction estimée	1880-1891
Année de construction confirmée	
Source de l'année de construction	Inventaire 2015
Fonction d'origine	Résidentielle
Fonction actuelle	Résidentielle
Courant architectural résidentiel	Vernaculaire industriel
Typologie architecturale résidentielle	Maison à lucarne-pignon

Analyse du caractère patrimonial et examen de la pérennité

Axe 1 : Histoire et contribution à l'histoire locale

Est-ce que l'immeuble existe depuis plus d'un siècle?	Oui
Est-ce que l'immeuble contribue à la compréhension d'une étape clé de développement de la localité?	Oui
Nom de l'étape clé de développement	L'arrivée et le développement de l'usine d'explosifs de McMasterville (1878-1913)
Est-ce que l'immeuble rappelle un événement ou un phénomène qui appartient à l'histoire de la localité ou du Québec?	Donnée inconnue
Est-ce que l'immeuble est associé à un personnage ou un groupe qui s'est illustré dans l'histoire de la localité ou au Québec?	Donnée inconnue
L'immeuble est-il l'un des derniers représentants d'une réalité importante à l'échelle de la localité?	Non

Axe 2 : Environnement de l'immeuble

Est-ce que l'immeuble contribue à la définition d'un ensemble ou d'un secteur?	Oui
Nom de l'ensemble ou du secteur	Secteur du noyau urbain de McMasterville
Est-ce que l'immeuble représente un point de repère dans la localité?	Non

Axe 3 : Caractéristiques matérielles de l'immeuble

Est-ce que l'immeuble est représentatif d'un type architectural répandu dans la localité au moment de sa construction?	Non
Est-ce que l'immeuble se démarque par sa qualité artistique, architecturale ou constructive?	Donnée inconnue
Est-ce que l'immeuble témoigne d'une spécificité locale?	Donnée inconnue
Est-ce que l'immeuble emploie des méthodes de construction, des techniques ou des matériaux traditionnels?	Donnée inconnue
Est-ce que l'immeuble témoigne d'une innovation ou d'une prouesse technique?	Donnée inconnue

Axe 4 : Reconnaissance sociale de l'immeuble

Est-ce que l'immeuble possède une reconnaissance ou un statut de protection en vertu de sa valeur patrimoniale?	Non
Est-ce que le caractère patrimonial de l'immeuble est identifié dans l'un des outils de planification ou des outils de réglementation adoptés en vertu de la LAU?	Non
Est-ce que l'immeuble constitue un symbole ou un emblème de la localité?	Non
Est-ce que la communauté locale a développé un lien affectif particulier avec l'immeuble?	Donnée inconnue

Examen de la pérennité

Est-ce que la structure de l'immeuble est affectée à un point tel que ce dernier est, de toute évidence, irrécupérable?	Non
Est-ce que l'immeuble a subi des modifications majeures au point où son caractère patrimonial n'est plus perceptible	Non

Résumé de l'analyse du caractère patrimonial et de l'examen de la pérennité

Bâtiment retenu pour l'inventaire	Oui
-----------------------------------	-----

Caractéristiques matérielles

Implantation

Type de trame	Urbaine orthogonale
Orientation par rapport à la voie	Parallèle à la rue
Type d'implantation	Isolé
Position sur le lot	En tête de lot

Forme de l'immeuble

Plan au sol	Rectangulaire
Présence d'un corps secondaire ou d'une annexe	Oui
Type.s de corps secondaire ou d'annexe	Garage, Remise ou cabanon
Commentaire sur le type de corps secondaire ou d'annexe	Pas facile de déterminer si c'est sur leur terrain ou non
Fondation	En béton
Nombre d'étage	1.5

Type de toiture

Forme du toit	À deux versants droits
Présence de lucarnes	Oui
Revêtement du toit	Bardeaux d'asphalte

Façades - revêtement et ouvertures

Revêtement des murs extérieurs	Contemporain (fibrociment ou Maibec CanExel)
Intégrité des ouvertures	Intègres
Type de porte(s)	Fenestrée
Matériel de la/des porte(s)	Aluminium ou PVC
Type de fenêtres	À coulisse
Matériel des fenêtres	Aluminium ou PVC

Détails architecturaux

Élément(s) en saillie	Perron
Ornement(s)	
Descriptif ornementation(s)	

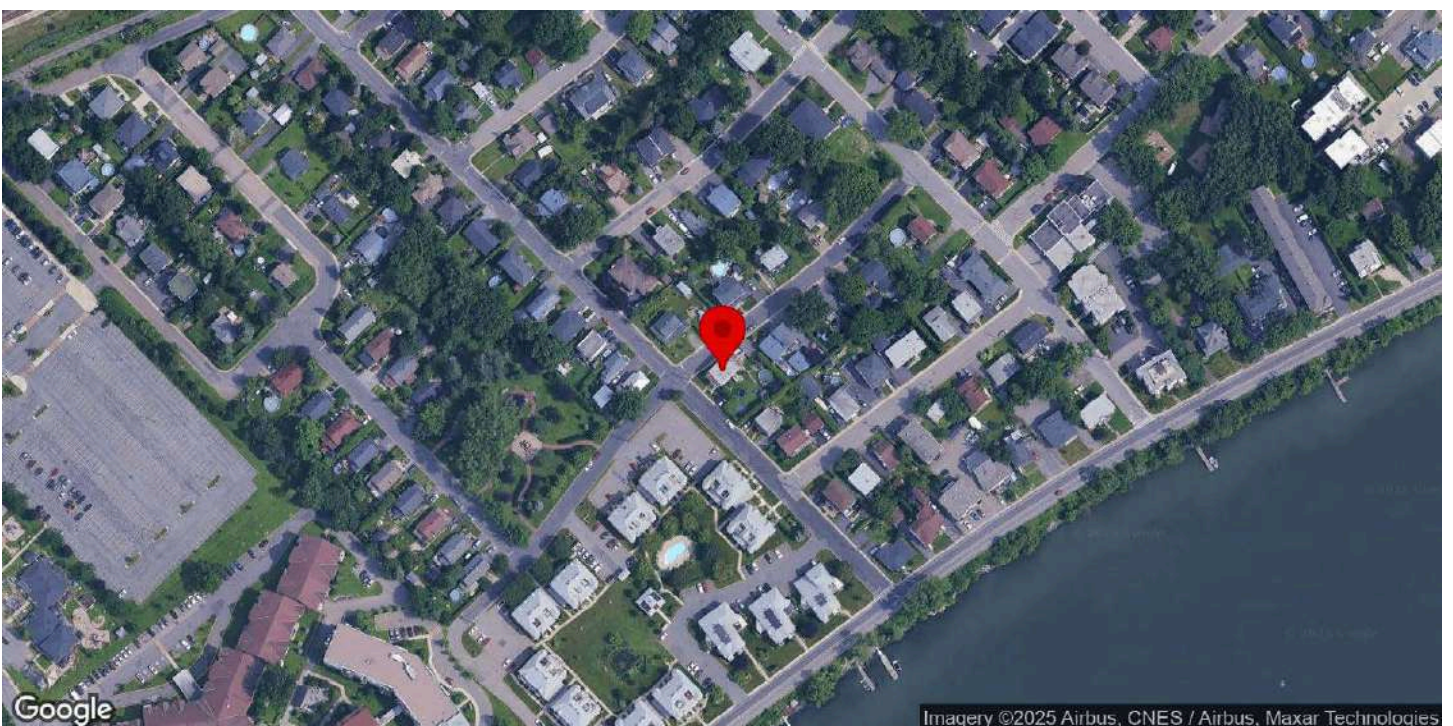
Ressources consultées

Note(s) recherches	
Sources	

Inventaire du patrimoine bâti de la MRC de La Vallée-du-Richelieu



99, rue Joffre, McMasterville



Identification

Numéro d'inventaire | 428

Nom de l'immeuble |

Localisation

Municipalité | McMasterville

Rue | rue Joffre

Adresse | 99

Lot cadastral | 4493122

Photos terrain

Photos



Crédit(s) photo(s)

Passerelles (2025).

Information générale

Année de construction estimée	1934
Année de construction confirmée	
Source de l'année de construction	Rôle foncier
Fonction d'origine	Résidentielle
Fonction actuelle	Résidentielle
Courant architectural résidentiel	Vernaculaire industriel
Typologie architecturale résidentielle	Maison à toit plat

Analyse du caractère patrimonial et examen de la pérennité

Axe 1 : Histoire et contribution à l'histoire locale

Est-ce que l'immeuble existe depuis plus d'un siècle?	Non
Est-ce que l'immeuble contribue à la compréhension d'une étape clé de développement de la localité?	Oui
Nom de l'étape clé de développement	La Première Guerre mondiale et la fondation de McMasterville (1914-1940)
Est-ce que l'immeuble rappelle un événement ou un phénomène qui appartient à l'histoire de la localité ou du Québec?	Donnée inconnue
Est-ce que l'immeuble est associé à un personnage ou un groupe qui s'est illustré dans l'histoire de la localité ou au Québec?	Donnée inconnue
L'immeuble est-il l'un des derniers représentants d'une réalité importante à l'échelle de la localité?	Non

Axe 2 : Environnement de l'immeuble

Est-ce que l'immeuble contribue à la définition d'un ensemble ou d'un secteur?	Oui
Nom de l'ensemble ou du secteur	Secteur du noyau urbain de McMasterville
Est-ce que l'immeuble représente un point de repère dans la localité?	Non

Axe 3 : Caractéristiques matérielles de l'immeuble

Est-ce que l'immeuble est représentatif d'un type architectural répandu dans la localité au moment de sa construction?	Oui
Est-ce que l'immeuble se démarque par sa qualité artistique, architecturale ou constructive?	Non
Est-ce que l'immeuble témoigne d'une spécificité locale?	Donnée inconnue
Est-ce que l'immeuble emploie des méthodes de construction, des techniques ou des matériaux traditionnels?	Donnée inconnue
Est-ce que l'immeuble témoigne d'une innovation ou d'une prouesse technique?	Donnée inconnue

Axe 4 : Reconnaissance sociale de l'immeuble

Est-ce que l'immeuble possède une reconnaissance ou un statut de protection en vertu de sa valeur patrimoniale?	Non
Est-ce que le caractère patrimonial de l'immeuble est identifié dans l'un des outils de planification ou des outils de réglementation adoptés en vertu de la LAU?	Oui
Lequel ou lesquelles?	
Est-ce que l'immeuble constitue un symbole ou un emblème de la localité?	Non
Est-ce que la communauté locale a développé un lien affectif particulier avec l'immeuble?	Donnée inconnue

Examen de la pérennité

Est-ce que la structure de l'immeuble est affectée à un point tel que ce dernier est, de toute évidence, irrécupérable?

Non

Est-ce que l'immeuble a subi des modifications majeures au point où son caractère patrimonial n'est plus perceptible

Non

Résumé de l'analyse du caractère patrimonial et de l'examen de la pérennité

Bâtiment retenu pour l'inventaire

Oui

Caractéristiques matérielles

Implantation

Type de trame

Urbaine orthogonale

Orientation par rapport à la voie

En coin de rue

Type d'implantation

Isolé

Position sur le lot

En centre de lot

Forme de l'immeuble

Plan au sol

Atypique

Présence d'un corps secondaire ou d'une annexe

Oui

Type.s de corps secondaire ou d'annexe

Agrandissement

Commentaire sur le type de corps secondaire ou d'annexe

Le garage, construit en annexe de la maison principale, est implanté à l'arrière du bâtiment.

Fondation

En béton

Nombre d'étage

2

Type de toiture

Forme du toit

Plat

Revêtement du toit

Non visible

Façades - revêtement et ouvertures

Revêtement des murs extérieurs

Vinyle

Intégrité des ouvertures

Intègres

Type de porte(s)

Fenestrée, À panneaux

Matériel de la/des porte(s)

Aluminium ou PVC

Type de fenêtres

À coulisse, À guillotine

Matériel des fenêtres

Non relevé car non accessible

Détails architecturaux

Élément(s) en saillie

Auvent, Escalier, Galerie

Ornement(s)

Ornement(s) de fenêtre (arcs, chambranle, lucarnes, plate-bande, etc.), Ornement(s) de porte (portail, imposte, vantail, etc.), Plaque de coin ou chaînage d'angle

Descriptif ornementation(s)

Chambranles portes et fenêtres.

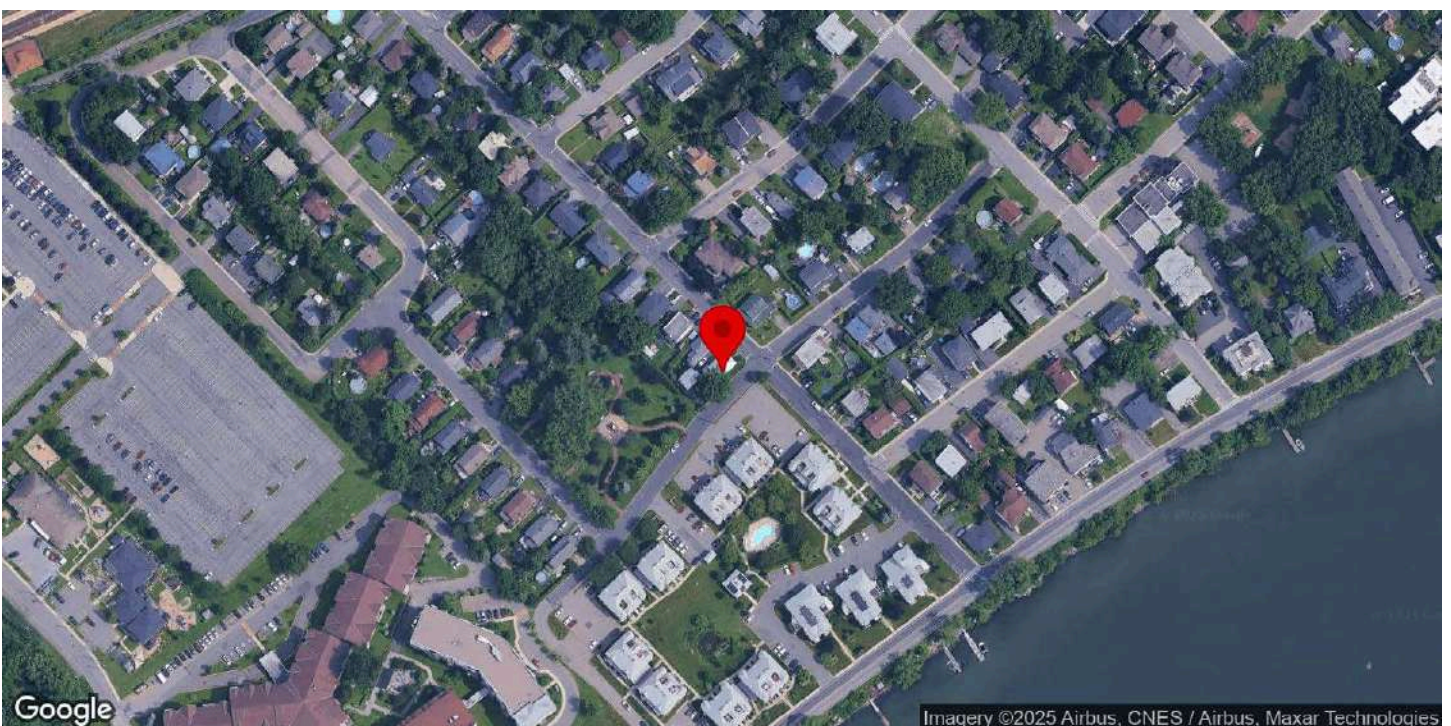
Ressources consultées

Note(s) recherches	
Sources	

Inventaire du patrimoine bâti de la MRC de La Vallée-du-Richelieu



108, rue Joffre, McMasterville



Identification

Numéro d'inventaire	366
Nom de l'immeuble	

Localisation

Municipalité	McMasterville
Rue	rue Joffre
Adresse	108
Lot cadastral	4493070

Photos terrain

Photos



Crédit(s) photo(s)	Passerelles. (2022).
--------------------	----------------------

Information générale

Année de construction estimée	1930-1955
Année de construction confirmée	
Source de l'année de construction	Inventaire 2015
Fonction d'origine	Résidentielle
Fonction actuelle	Résidentielle
Courant architectural résidentiel	Influences marginales
Typologie architecturale résidentielle	Maison d'influence Arts and Craft

Analyse du caractère patrimonial et examen de la pérennité

Axe 1 : Histoire et contribution à l'histoire locale

Est-ce que l'immeuble existe depuis plus d'un siècle?	Non
Est-ce que l'immeuble contribue à la compréhension d'une étape clé de développement de la localité?	Oui
Nom de l'étape clé de développement	L'expansion de McMasterville et de ses banlieues (1940-?)
Est-ce que l'immeuble rappelle un événement ou un phénomène qui appartient à l'histoire de la localité ou du Québec?	Donnée inconnue
Est-ce que l'immeuble est associé à un personnage ou un groupe qui s'est illustré dans l'histoire de la localité ou au Québec?	Donnée inconnue
L'immeuble est-il l'un des derniers représentants d'une réalité importante à l'échelle de la localité?	Non

Axe 2 : Environnement de l'immeuble

Est-ce que l'immeuble contribue à la définition d'un ensemble ou d'un secteur?	Oui
Nom de l'ensemble ou du secteur	Secteur du noyau urbain de McMasterville
Est-ce que l'immeuble représente un point de repère dans la localité?	Non

Axe 3 : Caractéristiques matérielles de l'immeuble

Est-ce que l'immeuble est représentatif d'un type architectural répandu dans la localité au moment de sa construction?	Non
Est-ce que l'immeuble se démarque par sa qualité artistique, architecturale ou constructive?	Donnée inconnue
Est-ce que l'immeuble témoigne d'une spécificité locale?	Donnée inconnue
Est-ce que l'immeuble emploie des méthodes de construction, des techniques ou des matériaux traditionnels?	Donnée inconnue
Est-ce que l'immeuble témoigne d'une innovation ou d'une prouesse technique?	Donnée inconnue

Axe 4 : Reconnaissance sociale de l'immeuble

Est-ce que l'immeuble possède une reconnaissance ou un statut de protection en vertu de sa valeur patrimoniale?	Non
Est-ce que le caractère patrimonial de l'immeuble est identifié dans l'un des outils de planification ou des outils de réglementation adoptés en vertu de la LAU?	Non
Est-ce que l'immeuble constitue un symbole ou un emblème de la localité?	Non
Est-ce que la communauté locale a développé un lien affectif particulier avec l'immeuble?	Donnée inconnue

Examen de la pérennité

Est-ce que la structure de l'immeuble est affectée à un point tel que ce dernier est, de toute évidence, irrécupérable?

Non

Est-ce que l'immeuble a subi des modifications majeures au point où son caractère patrimonial n'est plus perceptible

Non

Résumé de l'analyse du caractère patrimonial et de l'examen de la pérennité

Bâtiment retenu pour l'inventaire

Oui

Caractéristiques matérielles

Implantation

Type de trame	Urbaine orthogonale
Orientation par rapport à la voie	En coin de rue
Type d'implantation	Isolé
Position sur le lot	En centre de lot

Forme de l'immeuble

Plan au sol	Carré
Présence d'un corps secondaire ou d'une annexe	Non
Fondation	En béton
Nombre d'étage	2

Type de toiture

Forme du toit	En Demi-Croupe
Présence de lucarnes	Non
Revêtement du toit	Tôle
Type de tôle	Profilée

Façades - revêtement et ouvertures

Revêtement des murs extérieurs	Bois
Type de revêtement de bois	Planches à clin
Intégrité des ouvertures	Intègres
Type de porte(s)	Fenestrée
Matériel de la/des porte(s)	Bois
Type de fenêtres	Fixes, À guillotine
Matériel des fenêtres	Bois

Détails architecturaux

Élément(s) en saillie	Galerie
Ornement(s)	Ornement(s) de porte (portail, imposte, vantail, etc.)
Descriptif ornementation(s)	

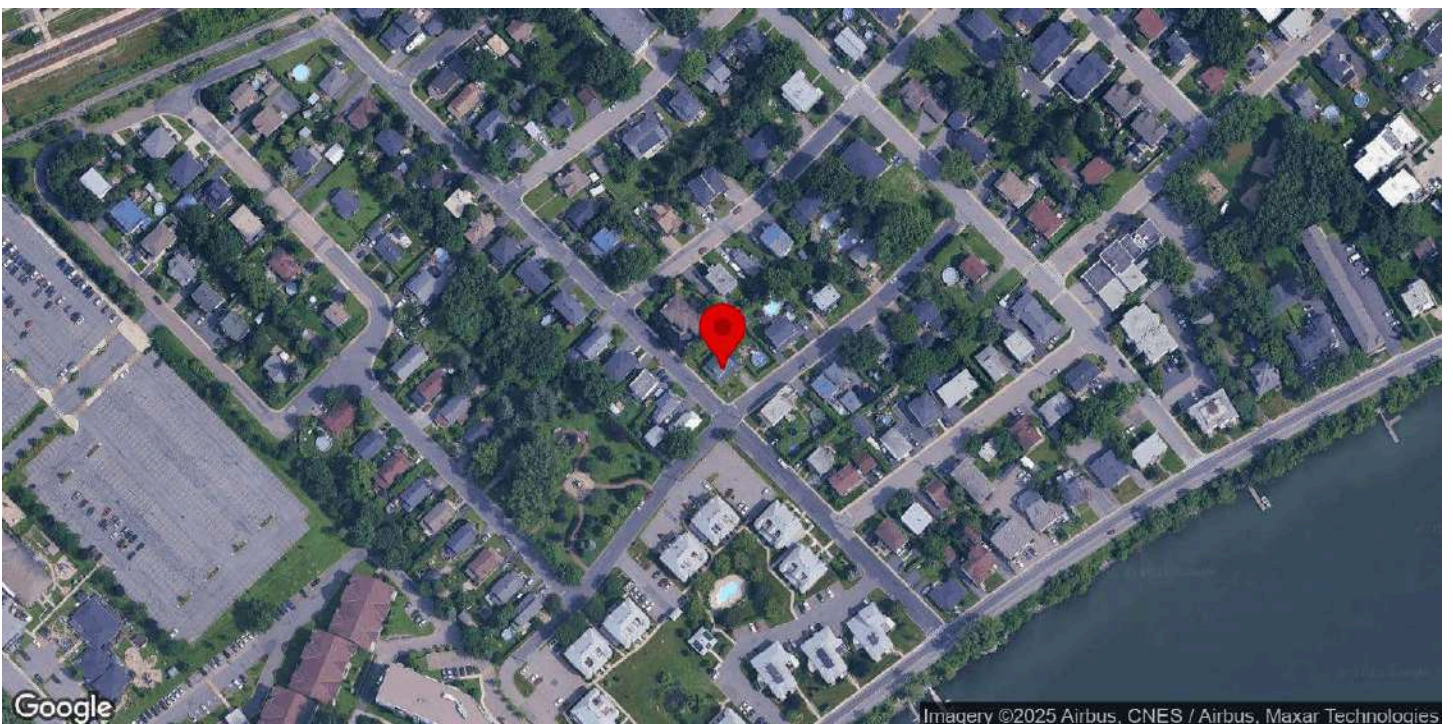
Ressources consultées

Note(s) recherches	
Sources	

Inventaire du patrimoine bâti de la MRC de La Vallée-du-Richelieu



115, rue Joffre, McMasterville



Identification

Numéro d'inventaire	370
Nom de l'immeuble	

Localisation

Municipalité	McMasterville
Rue	rue Joffre
Adresse	115
Lot cadastral	4493113

Photos terrain

Photos



Crédit(s) photo(s)	Passerelles. (2022).
--------------------	----------------------

Information générale

Année de construction estimée	1928
Année de construction confirmée	
Source de l'année de construction	Rôle foncier
Fonction d'origine	Résidentielle
Fonction actuelle	Résidentielle
Courant architectural résidentiel	Vernaculaire industriel
Typologie architecturale résidentielle	Autre

Analyse du caractère patrimonial et examen de la pérennité

Axe 1 : Histoire et contribution à l'histoire locale

Est-ce que l'immeuble existe depuis plus d'un siècle?	Non
Est-ce que l'immeuble contribue à la compréhension d'une étape clé de développement de la localité?	Oui
Nom de l'étape clé de développement	La Première Guerre mondiale et la fondation de McMasterville (1914-1940)
Est-ce que l'immeuble rappelle un événement ou un phénomène qui appartient à l'histoire de la localité ou du Québec?	Donnée inconnue
Est-ce que l'immeuble est associé à un personnage ou un groupe qui s'est illustré dans l'histoire de la localité ou au Québec?	Donnée inconnue
L'immeuble est-il l'un des derniers représentants d'une réalité importante à l'échelle de la localité?	Non

Axe 2 : Environnement de l'immeuble

Est-ce que l'immeuble contribue à la définition d'un ensemble ou d'un secteur?	Oui
Nom de l'ensemble ou du secteur	Ensemble de maisons ouvrières autour de la rue Nobel
Est-ce que l'immeuble représente un point de repère dans la localité?	Non

Axe 3 : Caractéristiques matérielles de l'immeuble

Est-ce que l'immeuble est représentatif d'un type architectural répandu dans la localité au moment de sa construction?	Oui
Est-ce que l'immeuble se démarque par sa qualité artistique, architecturale ou constructive?	Donnée inconnue
Est-ce que l'immeuble témoigne d'une spécificité locale?	Donnée inconnue
Est-ce que l'immeuble emploie des méthodes de construction, des techniques ou des matériaux traditionnels?	Donnée inconnue
Est-ce que l'immeuble témoigne d'une innovation ou d'une prouesse technique?	Donnée inconnue

Axe 4 : Reconnaissance sociale de l'immeuble

Est-ce que l'immeuble possède une reconnaissance ou un statut de protection en vertu de sa valeur patrimoniale?	Non
Est-ce que le caractère patrimonial de l'immeuble est identifié dans l'un des outils de planification ou des outils de réglementation adoptés en vertu de la LAU?	Non
Est-ce que l'immeuble constitue un symbole ou un emblème de la localité?	Non
Est-ce que la communauté locale a développé un lien affectif particulier avec l'immeuble?	Donnée inconnue

Examen de la pérennité

Est-ce que la structure de l'immeuble est affectée à un point tel que ce dernier est, de toute évidence, irrécupérable?	Non
Est-ce que l'immeuble a subi des modifications majeures au point où son caractère patrimonial n'est plus perceptible	Non

Résumé de l'analyse du caractère patrimonial et de l'examen de la pérennité

Bâtiment retenu pour l'inventaire	Oui
-----------------------------------	-----

Caractéristiques matérielles

Implantation

Type de trame	Urbaine orthogonale
Orientation par rapport à la voie	En coin de rue
Type d'implantation	Isolé
Position sur le lot	En centre de lot

Forme de l'immeuble

Plan au sol	Carré
Présence d'un corps secondaire ou d'une annexe	Oui
Type.s de corps secondaire ou d'annexe	Remise ou cabanon
Commentaire sur le type de corps secondaire ou d'annexe	
Fondation	En béton
Nombre d'étage	1.5

Type de toiture

Forme du toit	À deux versants courbés
Présence de lucarnes	Non
Revêtement du toit	Bardeaux d'asphalte

Façades - revêtement et ouvertures

Revêtement des murs extérieurs	Aluminium, Contemporain (fibrociment ou Maibec CanExel), Bois
Type de revêtement de bois	Planches verticales
Intégrité des ouvertures	Intègres
Type de porte(s)	Fenestrée
Matériel de la/des porte(s)	Aluminium ou PVC
Type de fenêtres	À carreaux, À coulisse, À guillotine
Matériel des fenêtres	Aluminium ou PVC

Détails architecturaux

Élément(s) en saillie	Escalier, Débord de toit, Perron
Ornement(s)	Volets ou persiennes
Descriptif ornementation(s)	Faux volets.

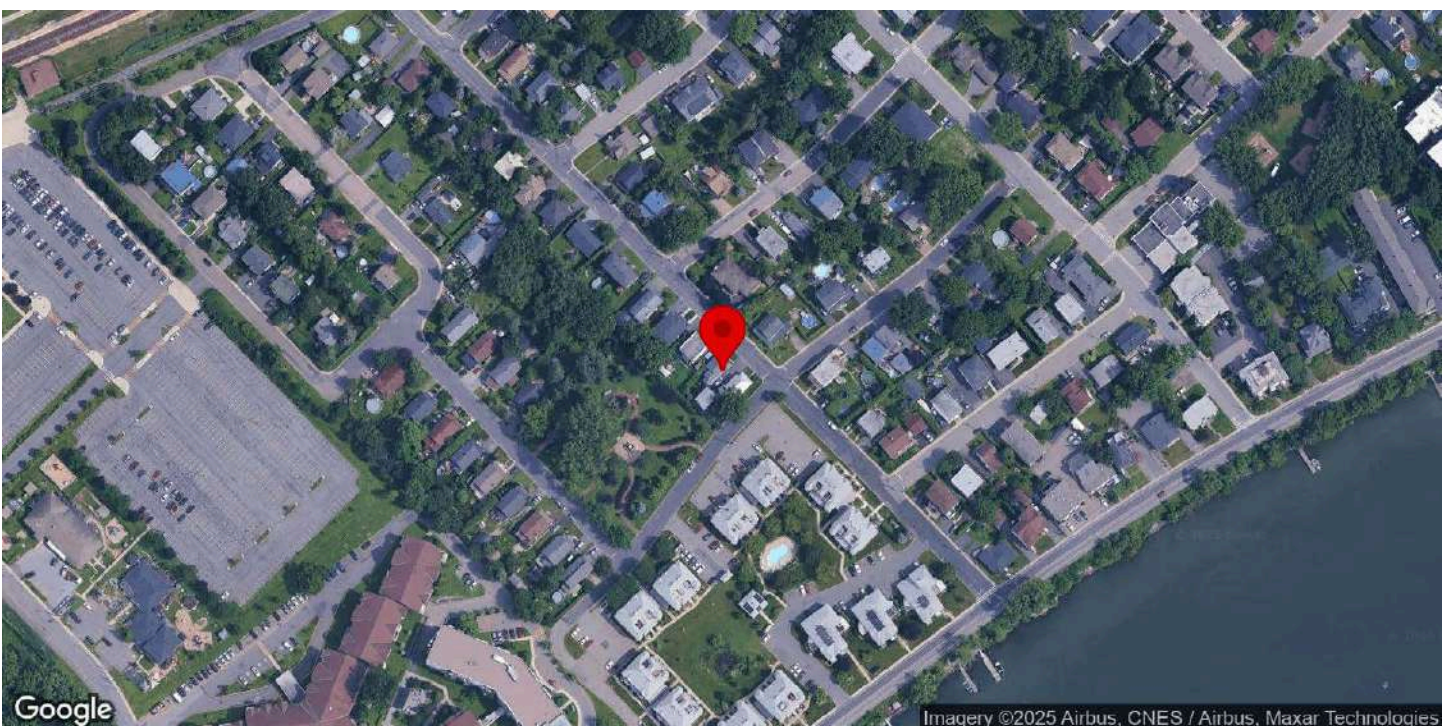
Ressources consultées

Note(s) recherches	
Sources	

Inventaire du patrimoine bâti de la MRC de La Vallée-du-Richelieu



116, rue Joffre, McMasterville



Identification

Numéro d'inventaire	373
Nom de l'immeuble	

Localisation

Municipalité	McMasterville
Rue	rue joffre
Adresse	116
Lot cadastral	4493069

Photos terrain

Photos



Crédit(s) photo(s)	Passerelles. (2022).
--------------------	----------------------

Information générale

Année de construction estimée	1940
Année de construction confirmée	
Source de l'année de construction	Rôle foncier
Fonction d'origine	Résidentielle
Fonction actuelle	Résidentielle
Courant architectural résidentiel	Vernaculaire industriel
Typologie architecturale résidentielle	Maison à façade sur mur pignon

Analyse du caractère patrimonial et examen de la pérennité

Axe 1 : Histoire et contribution à l'histoire locale

Est-ce que l'immeuble existe depuis plus d'un siècle?	Non
Est-ce que l'immeuble contribue à la compréhension d'une étape clé de développement de la localité?	Oui
Nom de l'étape clé de développement	La Première Guerre mondiale et la fondation de McMasterville (1914-1940)
Est-ce que l'immeuble rappelle un événement ou un phénomène qui appartient à l'histoire de la localité ou du Québec?	Donnée inconnue
Est-ce que l'immeuble est associé à un personnage ou un groupe qui s'est illustré dans l'histoire de la localité ou au Québec?	Donnée inconnue
L'immeuble est-il l'un des derniers représentants d'une réalité importante à l'échelle de la localité?	Non

Axe 2 : Environnement de l'immeuble

Est-ce que l'immeuble contribue à la définition d'un ensemble ou d'un secteur?	Oui
Nom de l'ensemble ou du secteur	Secteur du noyau urbain de McMasterville
Est-ce que l'immeuble représente un point de repère dans la localité?	Non

Axe 3 : Caractéristiques matérielles de l'immeuble

Est-ce que l'immeuble est représentatif d'un type architectural répandu dans la localité au moment de sa construction?	Non
Est-ce que l'immeuble se démarque par sa qualité artistique, architecturale ou constructive?	Donnée inconnue
Est-ce que l'immeuble témoigne d'une spécificité locale?	Donnée inconnue
Est-ce que l'immeuble emploie des méthodes de construction, des techniques ou des matériaux traditionnels?	Donnée inconnue
Est-ce que l'immeuble témoigne d'une innovation ou d'une prouesse technique?	Donnée inconnue

Axe 4 : Reconnaissance sociale de l'immeuble

Est-ce que l'immeuble possède une reconnaissance ou un statut de protection en vertu de sa valeur patrimoniale?	Non
Est-ce que le caractère patrimonial de l'immeuble est identifié dans l'un des outils de planification ou des outils de réglementation adoptés en vertu de la LAU?	Non
Est-ce que l'immeuble constitue un symbole ou un emblème de la localité?	Non
Est-ce que la communauté locale a développé un lien affectif particulier avec l'immeuble?	Donnée inconnue

Examen de la pérennité

Est-ce que la structure de l'immeuble est affectée à un point tel que ce dernier est, de toute évidence, irrécupérable?	Non
Est-ce que l'immeuble a subi des modifications majeures au point où son caractère patrimonial n'est plus perceptible	Non

Résumé de l'analyse du caractère patrimonial et de l'examen de la pérennité

Bâtiment retenu pour l'inventaire	Oui
-----------------------------------	-----

Caractéristiques matérielles

Implantation

Type de trame	Urbaine orthogonale
Orientation par rapport à la voie	Parallèle à la rue
Type d'implantation	Isolé
Position sur le lot	En bord de rue

Forme de l'immeuble

Plan au sol	Rectangulaire
Présence d'un corps secondaire ou d'une annexe	Non
Fondation	En béton
Nombre d'étage	1.5

Type de toiture

Forme du toit	À deux versants droits
Présence de lucarnes	Non
Revêtement du toit	Tôle
Type de tôle	Pincée

Façades - revêtement et ouvertures

Revêtement des murs extérieurs	Aluminium, Vinyle
Intégrité des ouvertures	Modifiées
Brève justification	Matériaux changés
Type de porte(s)	Fenestrée
Matériel de la/des porte(s)	Aluminium ou PVC
Type de fenêtres	À battants
Matériel des fenêtres	Aluminium ou PVC

Détails architecturaux

Élément(s) en saillie	Auvent, Galerie
Ornement(s)	
Descriptif ornementation(s)	

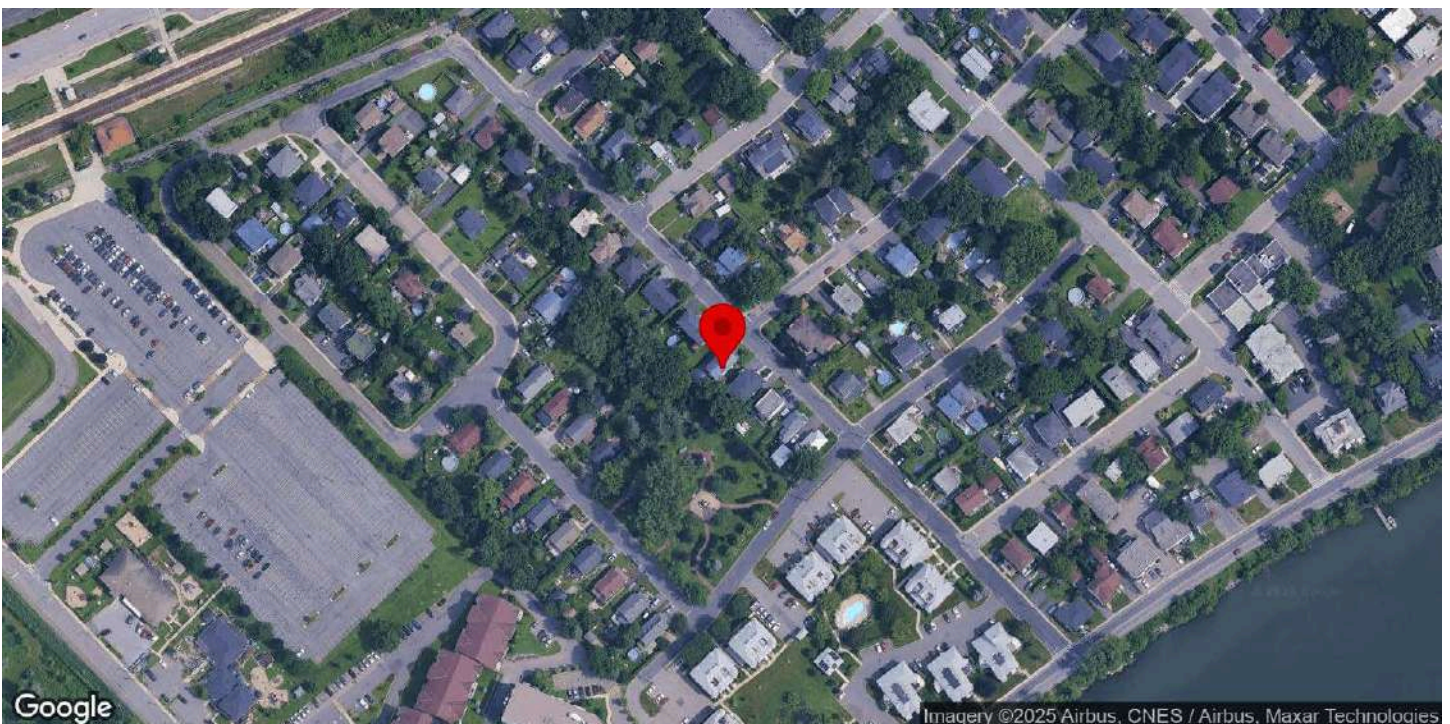
Ressources consultées

Note(s) recherches	
Sources	

Inventaire du patrimoine bâti de la MRC de La Vallée-du-Richelieu



140, rue joffre, McMasterville



Identification

Numéro d'inventaire	383
Nom de l'immeuble	

Localisation

Municipalité	McMasterville
Rue	rue joffre
Adresse	140
Lot cadastral	4493076

Photos terrain

Photos



Crédit(s) photo(s)	Passerelles. (2022).
--------------------	----------------------

Information générale

Année de construction estimée	1914
Année de construction confirmée	
Source de l'année de construction	Rôle foncier
Fonction d'origine	Résidentielle
Fonction actuelle	Résidentielle
Courant architectural résidentiel	Vernaculaire industriel
Typologie architecturale résidentielle	Maison à façade sur mur pignon

Analyse du caractère patrimonial et examen de la pérennité

Axe 1 : Histoire et contribution à l'histoire locale

Est-ce que l'immeuble existe depuis plus d'un siècle?	Oui
Est-ce que l'immeuble contribue à la compréhension d'une étape clé de développement de la localité?	Oui
Nom de l'étape clé de développement	La Première Guerre mondiale et la fondation de McMasterville (1914-1940)
Est-ce que l'immeuble rappelle un événement ou un phénomène qui appartient à l'histoire de la localité ou du Québec?	Donnée inconnue
Est-ce que l'immeuble est associé à un personnage ou un groupe qui s'est illustré dans l'histoire de la localité ou au Québec?	Donnée inconnue
L'immeuble est-il l'un des derniers représentants d'une réalité importante à l'échelle de la localité?	Non

Axe 2 : Environnement de l'immeuble

Est-ce que l'immeuble contribue à la définition d'un ensemble ou d'un secteur?	Oui
Nom de l'ensemble ou du secteur	Secteur du noyau urbain de McMasterville
Est-ce que l'immeuble représente un point de repère dans la localité?	Non

Axe 3 : Caractéristiques matérielles de l'immeuble

Est-ce que l'immeuble est représentatif d'un type architectural répandu dans la localité au moment de sa construction?	Non
Est-ce que l'immeuble se démarque par sa qualité artistique, architecturale ou constructive?	Donnée inconnue
Est-ce que l'immeuble témoigne d'une spécificité locale?	Donnée inconnue
Est-ce que l'immeuble emploie des méthodes de construction, des techniques ou des matériaux traditionnels?	Donnée inconnue
Est-ce que l'immeuble témoigne d'une innovation ou d'une prouesse technique?	Donnée inconnue

Axe 4 : Reconnaissance sociale de l'immeuble

Est-ce que l'immeuble possède une reconnaissance ou un statut de protection en vertu de sa valeur patrimoniale?	Non
Est-ce que le caractère patrimonial de l'immeuble est identifié dans l'un des outils de planification ou des outils de réglementation adoptés en vertu de la LAU?	Non
Est-ce que l'immeuble constitue un symbole ou un emblème de la localité?	Non
Est-ce que la communauté locale a développé un lien affectif particulier avec l'immeuble?	Donnée inconnue

Examen de la pérennité

Est-ce que la structure de l'immeuble est affectée à un point tel que ce dernier est, de toute évidence, irrécupérable?	Non
Est-ce que l'immeuble a subi des modifications majeures au point où son caractère patrimonial n'est plus perceptible	Non

Résumé de l'analyse du caractère patrimonial et de l'examen de la pérennité

Bâtiment retenu pour l'inventaire	Oui
-----------------------------------	-----

Caractéristiques matérielles

Implantation

Type de trame	Urbaine orthogonale
Orientation par rapport à la voie	Parallèle à la rue
Type d'implantation	Isolé
Position sur le lot	En centre de lot

Forme de l'immeuble

Plan au sol	Rectangulaire
Présence d'un corps secondaire ou d'une annexe	Oui
Type.s de corps secondaire ou d'annexe	Garage
Commentaire sur le type de corps secondaire ou d'annexe	
Fondation	En béton
Nombre d'étage	2

Type de toiture

Forme du toit	À deux versants droits
Présence de lucarnes	Non
Revêtement du toit	Bardeaux d'asphalte

Façades - revêtement et ouvertures

Revêtement des murs extérieurs	Vinyle
Intégrité des ouvertures	Modifiées
Brève justification	
Type de porte(s)	Fenestrée, À panneaux
Matériel de la/des porte(s)	Aluminium ou PVC
Type de fenêtres	À guillotine, À carreaux
Matériel des fenêtres	Aluminium ou PVC

Détails architecturaux

Élément(s) en saillie	Auvent, Galerie
Ornement(s)	Ornement(s) de fenêtre (arcs, chambranle, lucarnes, plate-bande, etc.)
Descriptif ornementation(s)	Chambranles simples

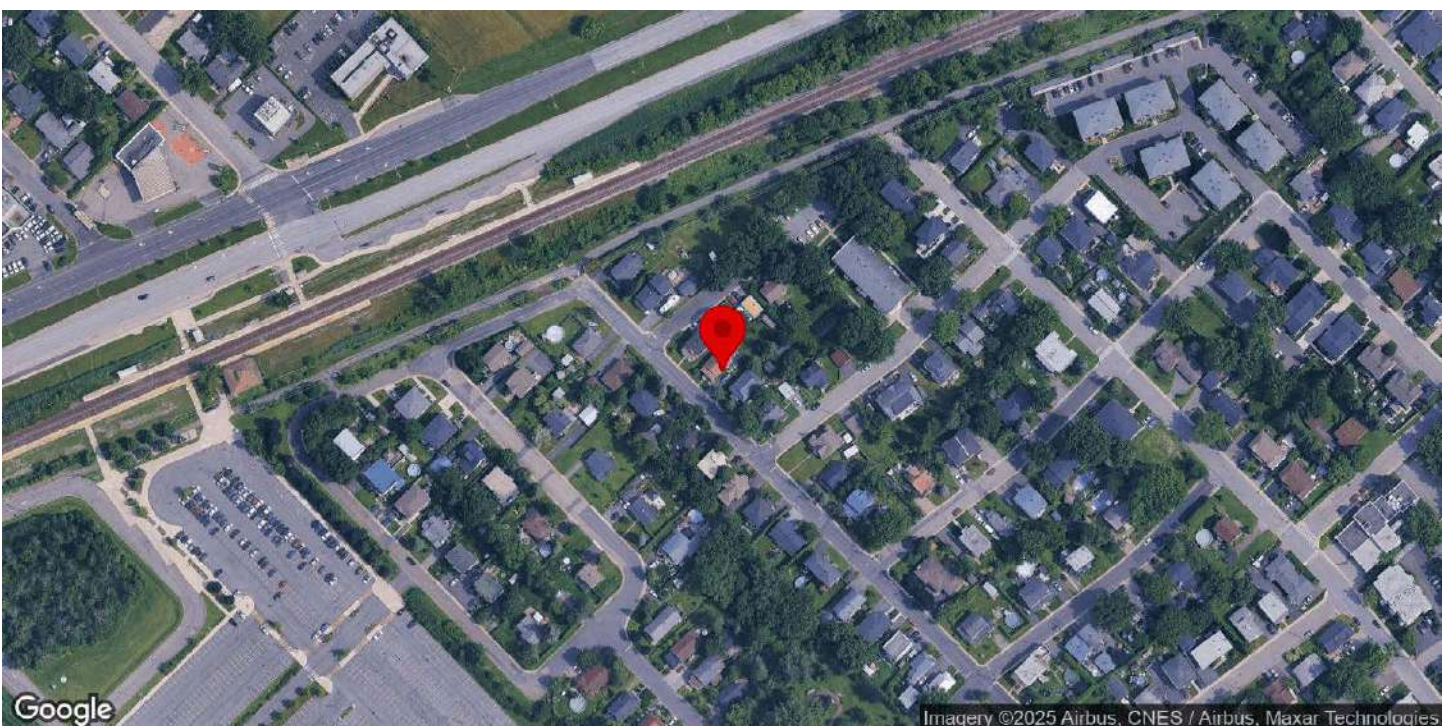
Ressources consultées

Note(s) recherches	
Sources	

Inventaire du patrimoine bâti de la MRC de La Vallée-du-Richelieu



207, rue Joffre, McMasterville



Identification

Numéro d'inventaire	399
Nom de l'immeuble	

Localisation

Municipalité	McMasterville
Rue	rue Joffre
Adresse	207
Lot cadastral	4493092

Photos terrain

Photos



Crédit(s) photo(s)	Passerelles. (2022).
--------------------	----------------------

Information générale

Année de construction estimée	1917
Année de construction confirmée	
Source de l'année de construction	Rôle foncier
Fonction d'origine	Résidentielle
Fonction actuelle	Résidentielle
Courant architectural résidentiel	Vernaculaire industriel
Typologie architecturale résidentielle	Autre

Analyse du caractère patrimonial et examen de la pérennité

Axe 1 : Histoire et contribution à l'histoire locale

Est-ce que l'immeuble existe depuis plus d'un siècle?	Oui
Est-ce que l'immeuble contribue à la compréhension d'une étape clé de développement de la localité?	Oui
Nom de l'étape clé de développement	La Première Guerre mondiale et la fondation de McMasterville (1914-1940)
Est-ce que l'immeuble rappelle un événement ou un phénomène qui appartient à l'histoire de la localité ou du Québec?	Donnée inconnue
Est-ce que l'immeuble est associé à un personnage ou un groupe qui s'est illustré dans l'histoire de la localité ou au Québec?	Donnée inconnue
L'immeuble est-il l'un des derniers représentants d'une réalité importante à l'échelle de la localité?	Non

Axe 2 : Environnement de l'immeuble

Est-ce que l'immeuble contribue à la définition d'un ensemble ou d'un secteur?	Oui
Nom de l'ensemble ou du secteur	Ensemble de maisons ouvrières autour de la rue Nobel
Est-ce que l'immeuble représente un point de repère dans la localité?	Non

Axe 3 : Caractéristiques matérielles de l'immeuble

Est-ce que l'immeuble est représentatif d'un type architectural répandu dans la localité au moment de sa construction?	Oui
Est-ce que l'immeuble se démarque par sa qualité artistique, architecturale ou constructive?	Donnée inconnue
Est-ce que l'immeuble témoigne d'une spécificité locale?	Donnée inconnue
Est-ce que l'immeuble emploie des méthodes de construction, des techniques ou des matériaux traditionnels?	Donnée inconnue
Est-ce que l'immeuble témoigne d'une innovation ou d'une prouesse technique?	Donnée inconnue

Axe 4 : Reconnaissance sociale de l'immeuble

Est-ce que l'immeuble possède une reconnaissance ou un statut de protection en vertu de sa valeur patrimoniale?	Non
Est-ce que le caractère patrimonial de l'immeuble est identifié dans l'un des outils de planification ou des outils de réglementation adoptés en vertu de la LAU?	Non
Est-ce que l'immeuble constitue un symbole ou un emblème de la localité?	Non
Est-ce que la communauté locale a développé un lien affectif particulier avec l'immeuble?	Donnée inconnue

Examen de la pérennité

Est-ce que la structure de l'immeuble est affectée à un point tel que ce dernier est, de toute évidence, irrécupérable?	Non
Est-ce que l'immeuble a subi des modifications majeures au point où son caractère patrimonial n'est plus perceptible	Non

Résumé de l'analyse du caractère patrimonial et de l'examen de la pérennité

Bâtiment retenu pour l'inventaire	Oui
-----------------------------------	-----

Caractéristiques matérielles

Implantation

Type de trame	Urbaine orthogonale
Orientation par rapport à la voie	Parallèle à la rue
Type d'implantation	Isolé
Position sur le lot	En centre de lot

Forme de l'immeuble

Plan au sol	Rectangulaire
Présence d'un corps secondaire ou d'une annexe	Non
Fondation	En béton
Nombre d'étage	1

Type de toiture

Forme du toit	Atypique
Présence de lucarnes	Non
Revêtement du toit	Bardeaux d'asphalte

Façades - revêtement et ouvertures

Revêtement des murs extérieurs	Vinyle
Intégrité des ouvertures	Modifiées
Brève justification	
Type de porte(s)	À panneaux, Fenestrée
Matériel de la/des porte(s)	Aluminium ou PVC
Type de fenêtres	À coulisse, À guillotine
Matériel des fenêtres	Aluminium ou PVC

Détails architecturaux

Élément(s) en saillie	Perron, Tambour
Ornement(s)	
Descriptif ornementation(s)	

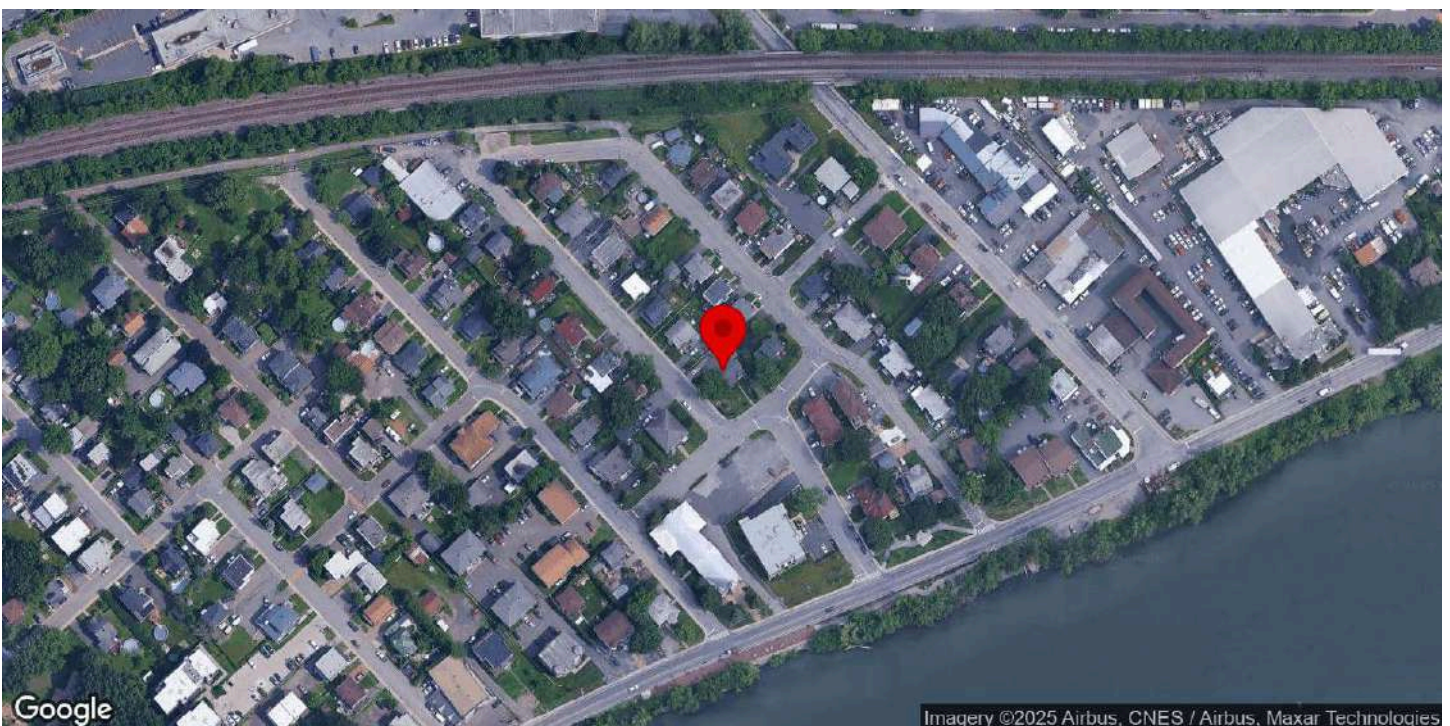
Ressources consultées

Note(s) recherches	
Sources	

Inventaire du patrimoine bâti de la MRC de La Vallée-du-Richelieu



75, rue nadeau, McMasterville



Identification

Numéro d'inventaire	422
Nom de l'immeuble	

Localisation

Municipalité	McMasterville
Rue	rue nadeau
Adresse	75
Lot cadastral	4493293

Photos terrain

Photos



Crédit(s) photo(s)	Passerelles. (2022).
--------------------	----------------------

Information générale

Année de construction estimée	1940
Année de construction confirmée	
Source de l'année de construction	Rôle foncier
Fonction d'origine	Résidentielle
Fonction actuelle	Résidentielle
Courant architectural résidentiel	Influences marginales
Typologie architecturale résidentielle	Maison d'influence Arts and Craft

Analyse du caractère patrimonial et examen de la pérennité

Axe 1 : Histoire et contribution à l'histoire locale

Est-ce que l'immeuble existe depuis plus d'un siècle?	Non
Est-ce que l'immeuble contribue à la compréhension d'une étape clé de développement de la localité?	Oui
Nom de l'étape clé de développement	L'expansion de McMasterville et de ses banlieues (1940-?)
Est-ce que l'immeuble rappelle un événement ou un phénomène qui appartient à l'histoire de la localité ou du Québec?	Donnée inconnue
Est-ce que l'immeuble est associé à un personnage ou un groupe qui s'est illustré dans l'histoire de la localité ou au Québec?	Donnée inconnue
L'immeuble est-il l'un des derniers représentants d'une réalité importante à l'échelle de la localité?	Non

Axe 2 : Environnement de l'immeuble

Est-ce que l'immeuble contribue à la définition d'un ensemble ou d'un secteur?	Oui
Nom de l'ensemble ou du secteur	Secteur du noyau urbain de McMasterville
Est-ce que l'immeuble représente un point de repère dans la localité?	Non

Axe 3 : Caractéristiques matérielles de l'immeuble

Est-ce que l'immeuble est représentatif d'un type architectural répandu dans la localité au moment de sa construction?	Non
Est-ce que l'immeuble se démarque par sa qualité artistique, architecturale ou constructive?	Donnée inconnue
Est-ce que l'immeuble témoigne d'une spécificité locale?	Donnée inconnue
Est-ce que l'immeuble emploie des méthodes de construction, des techniques ou des matériaux traditionnels?	Donnée inconnue
Est-ce que l'immeuble témoigne d'une innovation ou d'une prouesse technique?	Donnée inconnue

Axe 4 : Reconnaissance sociale de l'immeuble

Est-ce que l'immeuble possède une reconnaissance ou un statut de protection en vertu de sa valeur patrimoniale?	Non
Est-ce que le caractère patrimonial de l'immeuble est identifié dans l'un des outils de planification ou des outils de réglementation adoptés en vertu de la LAU?	Non
Est-ce que l'immeuble constitue un symbole ou un emblème de la localité?	Non
Est-ce que la communauté locale a développé un lien affectif particulier avec l'immeuble?	Donnée inconnue

Examen de la pérennité

Est-ce que la structure de l'immeuble est affectée à un point tel que ce dernier est, de toute évidence, irrécupérable?	Non
Est-ce que l'immeuble a subi des modifications majeures au point où son caractère patrimonial n'est plus perceptible	Non

Résumé de l'analyse du caractère patrimonial et de l'examen de la pérennité

Bâtiment retenu pour l'inventaire	Oui
-----------------------------------	-----

Caractéristiques matérielles

Implantation

Type de trame	Urbaine orthogonale
Orientation par rapport à la voie	En coin de rue
Type d'implantation	Isolé
Position sur le lot	En centre de lot

Forme de l'immeuble

Plan au sol	Atypique
Présence d'un corps secondaire ou d'une annexe	Non
Fondation	En béton
Nombre d'étage	1.5

Type de toiture

Forme du toit	Atypique
Présence de lucarnes	Non
Revêtement du toit	Bardeaux d'asphalte

Façades - revêtement et ouvertures

Revêtement des murs extérieurs	Contemporain (fibrociment ou Maibec CanExel)
Intégrité des ouvertures	Modifiées
Brève justification	Contemporaines
Type de porte(s)	Fenestrée
Matériel de la/des porte(s)	Aluminium ou PVC
Type de fenêtres	Fixes, À battants, À carreaux, Oeil de boeuf
Matériel des fenêtres	Aluminium ou PVC

Détails architecturaux

Élément(s) en saillie	Galerie, Perron
Ornement(s)	
Descriptif ornementation(s)	

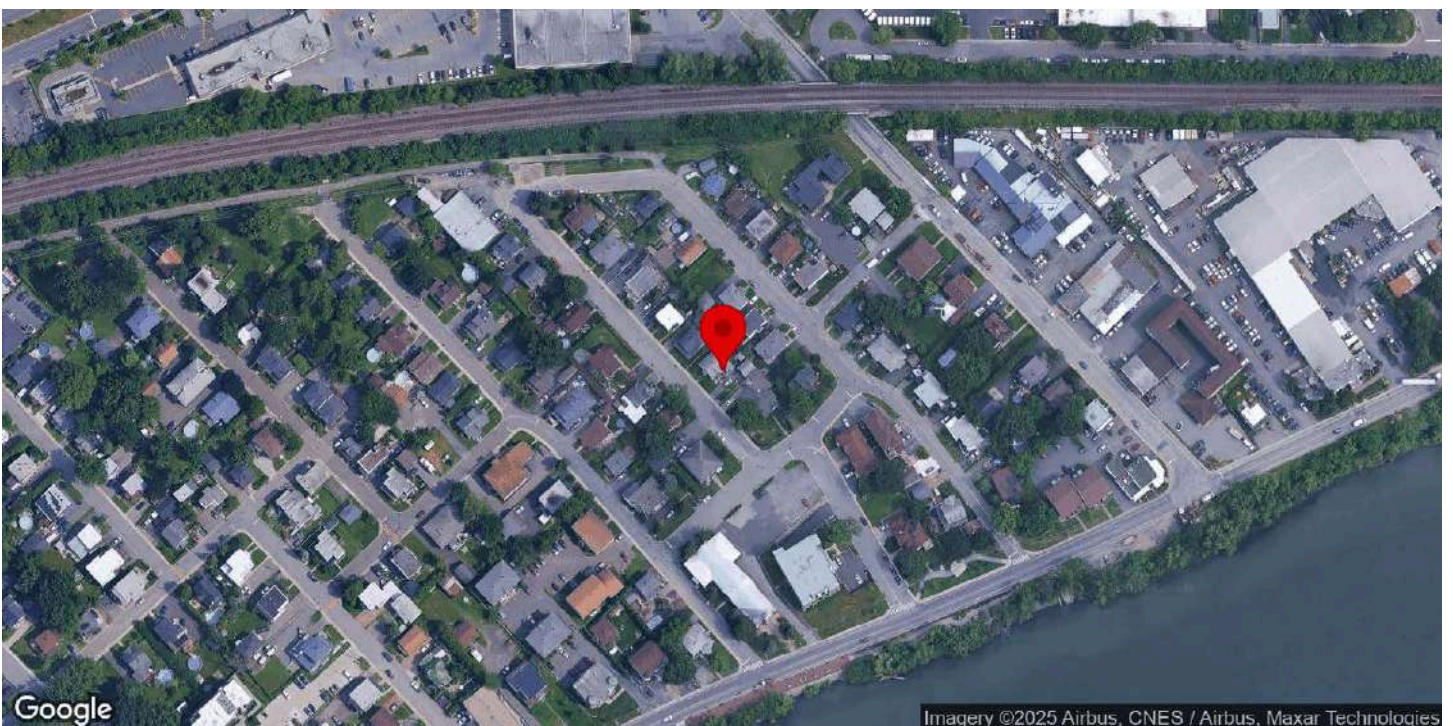
Ressources consultées

Note(s) recherches	
Sources	

Inventaire du patrimoine bâti de la MRC de La Vallée-du-Richelieu



85, rue nadeau, McMasterville



Identification

Numéro d'inventaire	424
Nom de l'immeuble	

Localisation

Municipalité	McMasterville
Rue	rue nadeau
Adresse	85
Lot cadastral	4493291

Photos terrain

Photos



Crédit(s) photo(s)	Passerelles. (2022).
--------------------	----------------------

Information générale

Année de construction estimée	1940
Année de construction confirmée	
Source de l'année de construction	Rôle foncier
Fonction d'origine	Résidentielle
Fonction actuelle	Résidentielle
Courant architectural résidentiel	Influences marginales
Typologie architecturale résidentielle	Maison d'influence Arts and Craft

Analyse du caractère patrimonial et examen de la pérennité

Axe 1 : Histoire et contribution à l'histoire locale

Est-ce que l'immeuble existe depuis plus d'un siècle?	Non
Est-ce que l'immeuble contribue à la compréhension d'une étape clé de développement de la localité?	Oui
Nom de l'étape clé de développement	L'expansion de McMasterville et de ses banlieues (1940-?)
Est-ce que l'immeuble rappelle un événement ou un phénomène qui appartient à l'histoire de la localité ou du Québec?	Donnée inconnue
Est-ce que l'immeuble est associé à un personnage ou un groupe qui s'est illustré dans l'histoire de la localité ou au Québec?	Donnée inconnue
L'immeuble est-il l'un des derniers représentants d'une réalité importante à l'échelle de la localité?	Non

Axe 2 : Environnement de l'immeuble

Est-ce que l'immeuble contribue à la définition d'un ensemble ou d'un secteur?	Oui
Nom de l'ensemble ou du secteur	Secteur du noyau urbain de McMasterville
Est-ce que l'immeuble représente un point de repère dans la localité?	Non

Axe 3 : Caractéristiques matérielles de l'immeuble

Est-ce que l'immeuble est représentatif d'un type architectural répandu dans la localité au moment de sa construction?	Non
Est-ce que l'immeuble se démarque par sa qualité artistique, architecturale ou constructive?	Donnée inconnue
Est-ce que l'immeuble témoigne d'une spécificité locale?	Donnée inconnue
Est-ce que l'immeuble emploie des méthodes de construction, des techniques ou des matériaux traditionnels?	Donnée inconnue
Est-ce que l'immeuble témoigne d'une innovation ou d'une prouesse technique?	Donnée inconnue

Axe 4 : Reconnaissance sociale de l'immeuble

Est-ce que l'immeuble possède une reconnaissance ou un statut de protection en vertu de sa valeur patrimoniale?	Non
Est-ce que le caractère patrimonial de l'immeuble est identifié dans l'un des outils de planification ou des outils de réglementation adoptés en vertu de la LAU?	Non
Est-ce que l'immeuble constitue un symbole ou un emblème de la localité?	Non
Est-ce que la communauté locale a développé un lien affectif particulier avec l'immeuble?	Donnée inconnue

Examen de la pérennité

Est-ce que la structure de l'immeuble est affectée à un point tel que ce dernier est, de toute évidence, irrécupérable?	Non
Est-ce que l'immeuble a subi des modifications majeures au point où son caractère patrimonial n'est plus perceptible	Non

Résumé de l'analyse du caractère patrimonial et de l'examen de la pérennité

Bâtiment retenu pour l'inventaire	Oui
-----------------------------------	-----

Caractéristiques matérielles

Implantation

Type de trame	Urbaine orthogonale
Orientation par rapport à la voie	Parallèle à la rue
Type d'implantation	Isolé
Position sur le lot	En centre de lot

Forme de l'immeuble

Plan au sol	En «L»
Présence d'un corps secondaire ou d'une annexe	Oui
Type.s de corps secondaire ou d'annexe	Grange, Remise ou cabanon
Commentaire sur le type de corps secondaire ou d'annexe	
Fondation	En béton
Nombre d'étage	1.5

Type de toiture

Forme du toit	En Demi-Croupe
Présence de lucarnes	Oui
Revêtement du toit	Bardeaux d'asphalte

Façades - revêtement et ouvertures

Revêtement des murs extérieurs	Contemporain (fibrociment ou Maibec CanExel)
Intégrité des ouvertures	
Type de porte(s)	Fenestrée
Matériel de la/des porte(s)	Aluminium ou PVC, Bois
Type de fenêtres	À guillotine
Matériel des fenêtres	Aluminium ou PVC

Détails architecturaux

Élément(s) en saillie	Auvent, Perron, Tambour
Ornement(s)	
Descriptif ornementation(s)	

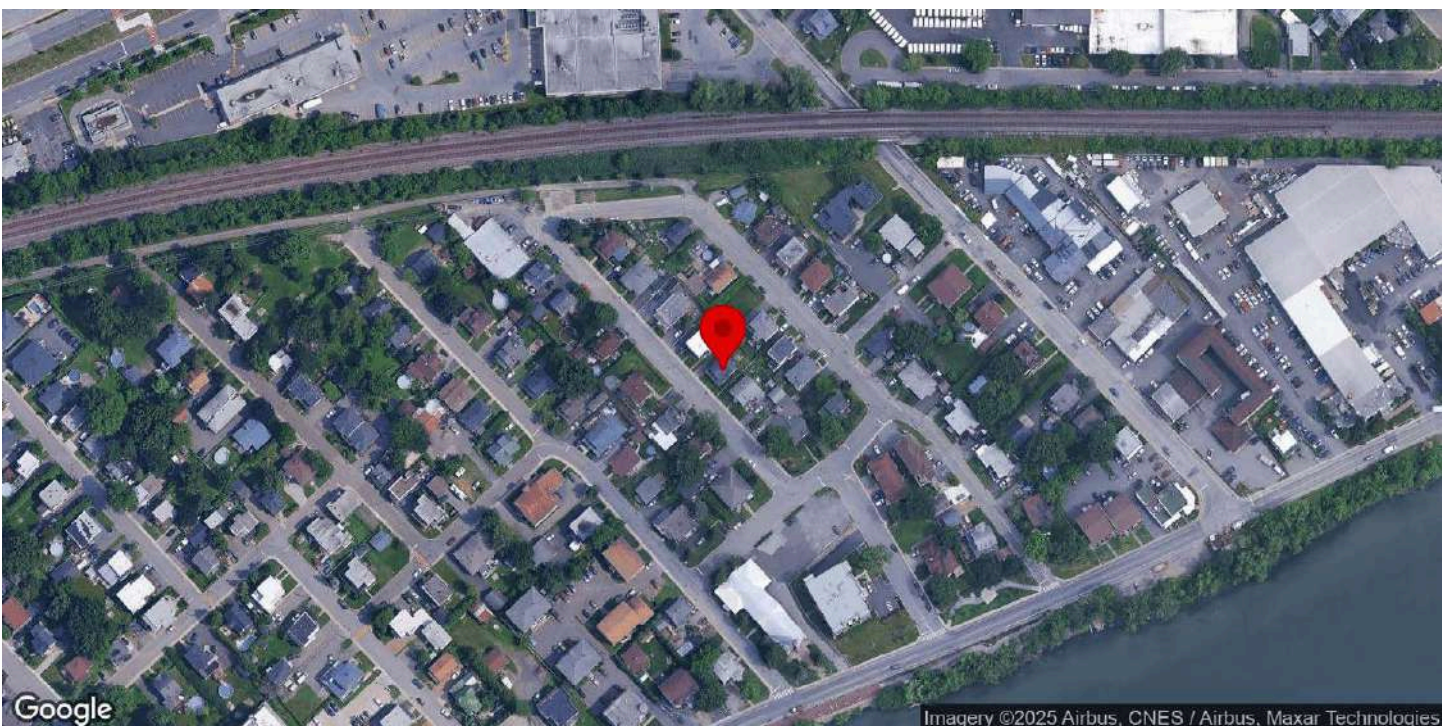
Ressources consultées

Note(s) recherches	
Sources	

Inventaire du patrimoine bâti de la MRC de La Vallée-du-Richelieu



95, rue Nadeau, McMasterville



Identification

Numéro d'inventaire	427
Nom de l'immeuble	

Localisation

Municipalité	McMasterville
Rue	rue Nadeau
Adresse	95
Lot cadastral	4493290

Photos terrain

Photos



Crédit(s) photo(s)	Passerelles. (2022).
--------------------	----------------------

Information générale

Année de construction estimée	1940
Année de construction confirmée	
Source de l'année de construction	Inventaire 2015
Fonction d'origine	Résidentielle
Fonction actuelle	Résidentielle
Courant architectural résidentiel	Influences marginales
Typologie architecturale résidentielle	Maison d'influence Arts and Craft

Analyse du caractère patrimonial et examen de la pérennité

Axe 1 : Histoire et contribution à l'histoire locale

Est-ce que l'immeuble existe depuis plus d'un siècle?	Non
Est-ce que l'immeuble contribue à la compréhension d'une étape clé de développement de la localité?	Oui
Nom de l'étape clé de développement	L'expansion de McMasterville et de ses banlieues (1940-?)
Est-ce que l'immeuble rappelle un événement ou un phénomène qui appartient à l'histoire de la localité ou du Québec?	Donnée inconnue
Est-ce que l'immeuble est associé à un personnage ou un groupe qui s'est illustré dans l'histoire de la localité ou au Québec?	Donnée inconnue
L'immeuble est-il l'un des derniers représentants d'une réalité importante à l'échelle de la localité?	Non

Axe 2 : Environnement de l'immeuble

Est-ce que l'immeuble contribue à la définition d'un ensemble ou d'un secteur?	Oui
Nom de l'ensemble ou du secteur	Secteur du noyau urbain de McMasterville
Est-ce que l'immeuble représente un point de repère dans la localité?	Non

Axe 3 : Caractéristiques matérielles de l'immeuble

Est-ce que l'immeuble est représentatif d'un type architectural répandu dans la localité au moment de sa construction?	Non
Est-ce que l'immeuble se démarque par sa qualité artistique, architecturale ou constructive?	Donnée inconnue
Est-ce que l'immeuble témoigne d'une spécificité locale?	Donnée inconnue
Est-ce que l'immeuble emploie des méthodes de construction, des techniques ou des matériaux traditionnels?	Donnée inconnue
Est-ce que l'immeuble témoigne d'une innovation ou d'une prouesse technique?	Donnée inconnue

Axe 4 : Reconnaissance sociale de l'immeuble

Est-ce que l'immeuble possède une reconnaissance ou un statut de protection en vertu de sa valeur patrimoniale?	Non
Est-ce que le caractère patrimonial de l'immeuble est identifié dans l'un des outils de planification ou des outils de réglementation adoptés en vertu de la LAU?	Non
Est-ce que l'immeuble constitue un symbole ou un emblème de la localité?	Non
Est-ce que la communauté locale a développé un lien affectif particulier avec l'immeuble?	Donnée inconnue

Examen de la pérennité

Est-ce que la structure de l'immeuble est affectée à un point tel que ce dernier est, de toute évidence, irrécupérable? | Non

Est-ce que l'immeuble a subi des modifications majeures au point où son caractère patrimonial n'est plus perceptible | Non

Résumé de l'analyse du caractère patrimonial et de l'examen de la pérennité

Bâtiment retenu pour l'inventaire | Oui

Caractéristiques matérielles

Implantation

Type de trame | Urbaine orthogonale

Orientation par rapport à la voie | Parallèle à la rue

Type d'implantation | Isolé

Position sur le lot | En bord de rue

Forme de l'immeuble

Plan au sol | En «L»

Présence d'un corps secondaire ou d'une annexe | Non

Fondation | En béton

Nombre d'étage | 2

Type de toiture

Forme du toit | En Demi-Croupe

Présence de lucarnes | Non

Revêtement du toit | Bardeaux d'asphalte

Façades - revêtement et ouvertures

Revêtement des murs extérieurs | Vinyle

Intégrité des ouvertures | Modifiées

Brève justification | Agrandissement

Type de porte(s) | Fenestrée

Matériel de la/des porte(s) | Aluminium ou PVC

Type de fenêtres | À coulisse, À battants

Matériel des fenêtres | Aluminium ou PVC

Détails architecturaux

Élément(s) en saillie | Galerie

Ornement(s) |

Descriptif ornementation(s) |

Ressources consultées

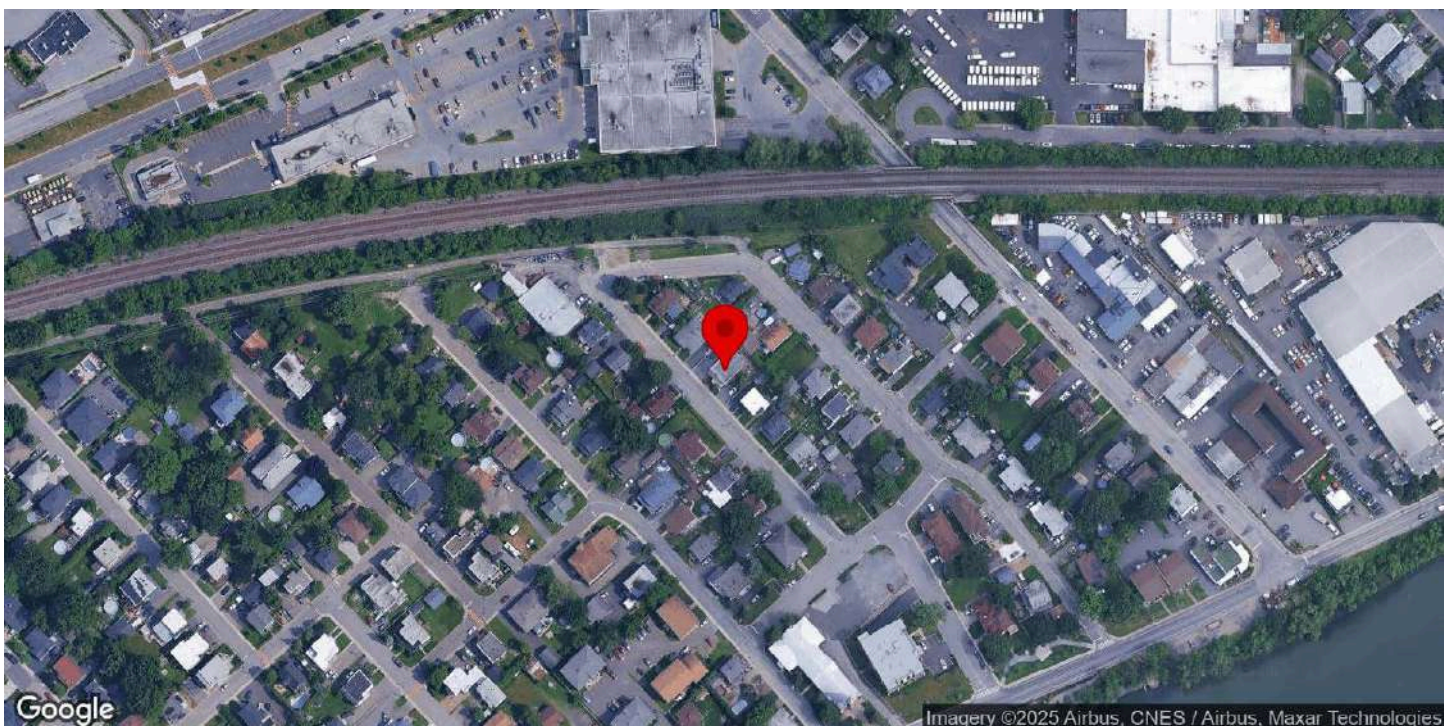
Note(s) recherches |

Sources

Inventaire du patrimoine bâti de la MRC de La Vallée-du-Richelieu



111-115, rue Nadeau, McMasterville



Identification

Numéro d'inventaire	369
Nom de l'immeuble	

Localisation

Municipalité	McMasterville
Rue	rue Nadeau
Adresse	111-115
Lot cadastral	4493284

Photos terrain

Photos



Crédit(s) photo(s)	Passerelles. (2022).
--------------------	----------------------

Information générale

Année de construction estimée	1940
Année de construction confirmée	
Source de l'année de construction	Inventaire 2015
Fonction d'origine	Résidentielle
Fonction actuelle	Résidentielle
Courant architectural résidentiel	Vernaculaire industriel
Typologie architecturale résidentielle	Maison à toit plat

Analyse du caractère patrimonial et examen de la pérennité

Axe 1 : Histoire et contribution à l'histoire locale

Est-ce que l'immeuble existe depuis plus d'un siècle?	Non
Est-ce que l'immeuble contribue à la compréhension d'une étape clé de développement de la localité?	Oui
Nom de l'étape clé de développement	L'expansion de McMasterville et de ses banlieues (1940-?)
Est-ce que l'immeuble rappelle un événement ou un phénomène qui appartient à l'histoire de la localité ou du Québec?	Donnée inconnue
Est-ce que l'immeuble est associé à un personnage ou un groupe qui s'est illustré dans l'histoire de la localité ou au Québec?	Donnée inconnue
L'immeuble est-il l'un des derniers représentants d'une réalité importante à l'échelle de la localité?	Non

Axe 2 : Environnement de l'immeuble

Est-ce que l'immeuble contribue à la définition d'un ensemble ou d'un secteur?	Oui
Nom de l'ensemble ou du secteur	Secteur du noyau urbain de McMasterville
Est-ce que l'immeuble représente un point de repère dans la localité?	Donnée inconnue

Axe 3 : Caractéristiques matérielles de l'immeuble

Est-ce que l'immeuble est représentatif d'un type architectural répandu dans la localité au moment de sa construction?	Oui
Est-ce que l'immeuble se démarque par sa qualité artistique, architecturale ou constructive?	Donnée inconnue
Est-ce que l'immeuble témoigne d'une spécificité locale?	Donnée inconnue
Est-ce que l'immeuble emploie des méthodes de construction, des techniques ou des matériaux traditionnels?	Donnée inconnue
Est-ce que l'immeuble témoigne d'une innovation ou d'une prouesse technique?	Donnée inconnue

Axe 4 : Reconnaissance sociale de l'immeuble

Est-ce que l'immeuble possède une reconnaissance ou un statut de protection en vertu de sa valeur patrimoniale?	Non
Est-ce que le caractère patrimonial de l'immeuble est identifié dans l'un des outils de planification ou des outils de réglementation adoptés en vertu de la LAU?	Non
Est-ce que l'immeuble constitue un symbole ou un emblème de la localité?	Non
Est-ce que la communauté locale a développé un lien affectif particulier avec l'immeuble?	Donnée inconnue

Examen de la pérennité

Est-ce que la structure de l'immeuble est affectée à un point tel que ce dernier est, de toute évidence, irrécupérable?

Non

Est-ce que l'immeuble a subi des modifications majeures au point où son caractère patrimonial n'est plus perceptible

Non

Résumé de l'analyse du caractère patrimonial et de l'examen de la pérennité

Bâtiment retenu pour l'inventaire

Oui

Caractéristiques matérielles

Implantation

Type de trame	Urbaine orthogonale
Orientation par rapport à la voie	Parallèle à la rue
Type d'implantation	Isolé
Position sur le lot	En centre de lot

Forme de l'immeuble

Plan au sol	Carré
Présence d'un corps secondaire ou d'une annexe	Oui
Type.s de corps secondaire ou d'annexe	Remise ou cabanon
Commentaire sur le type de corps secondaire ou d'annexe	
Fondation	En béton
Nombre d'étage	2

Type de toiture

Forme du toit	Plat
Revêtement du toit	Non visible

Façades - revêtement et ouvertures

Revêtement des murs extérieurs	Brique
Intégrité des ouvertures	Modifiées
Brève justification	
Type de porte(s)	Fenestrée
Matériel de la/des porte(s)	Aluminium ou PVC
Type de fenêtres	À battants
Matériel des fenêtres	Aluminium ou PVC

Détails architecturaux

Élément(s) en saillie	Balcon, Escalier, Galerie, Parapet
Ornement(s)	Ornement(s) de fenêtre (arcs, chambranle, lucarnes, plate-bande, etc.)
Descriptif ornementation(s)	

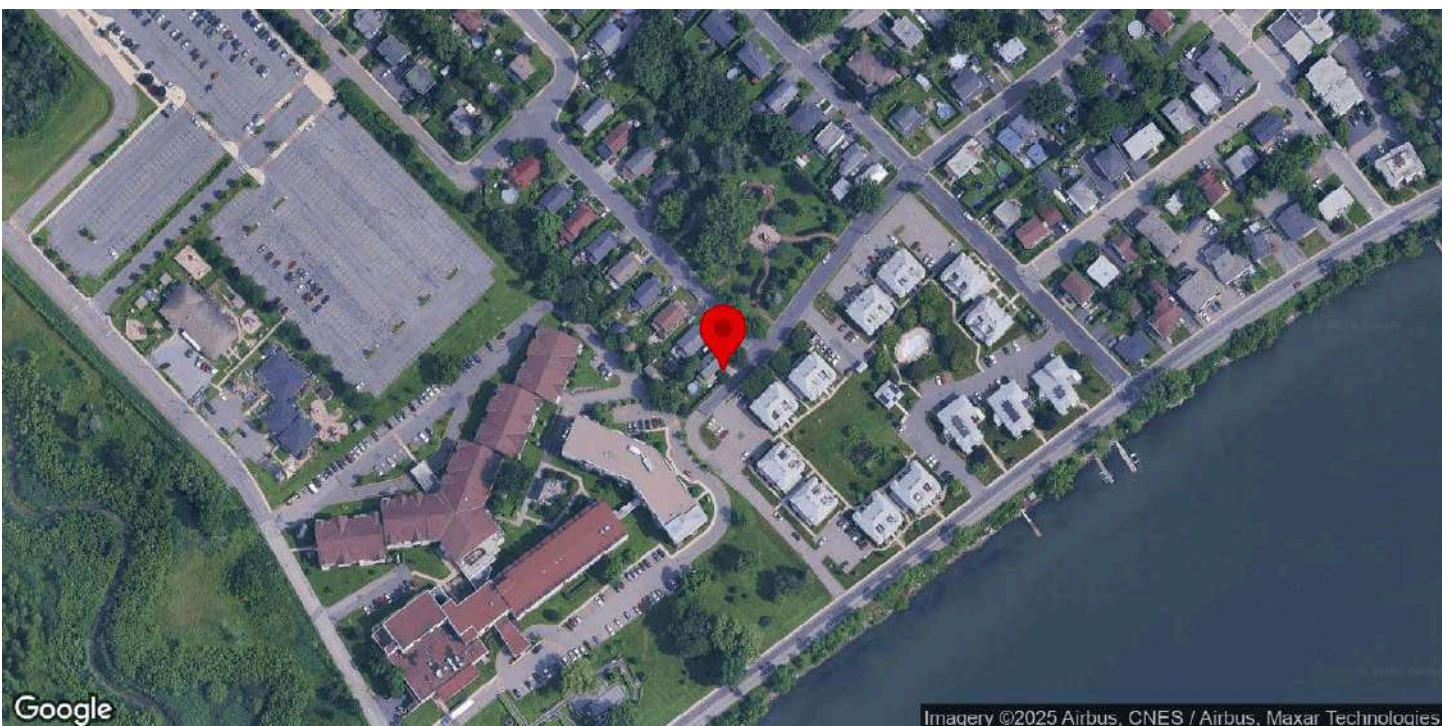
Ressources consultées

Note(s) recherches	
Sources	

Inventaire du patrimoine bâti de la MRC de La Vallée-du-Richelieu



90, rue Nobel, McMasterville



Identification

Numéro d'inventaire	425
Nom de l'immeuble	Ancienne maison d'employés de la compagnie CIL

Localisation

Municipalité	McMasterville
Rue	rue Nobel
Adresse	90
Lot cadastral	4493043

Photos terrain

Photos



Crédit(s) photo(s)	Passerelles. (2022).
--------------------	----------------------

Information générale

Année de construction estimée	1915
Année de construction confirmée	
Source de l'année de construction	Inventaire 2015
Fonction d'origine	Résidentielle
Fonction actuelle	Résidentielle
Courant architectural résidentiel	Vernaculaire industriel
Typologie architecturale résidentielle	Hors typologie

Analyse du caractère patrimonial et examen de la pérennité

Axe 1 : Histoire et contribution à l'histoire locale

Est-ce que l'immeuble existe depuis plus d'un siècle?	Oui
Est-ce que l'immeuble contribue à la compréhension d'une étape clé de développement de la localité?	Oui
Nom de l'étape clé de développement	La Première Guerre mondiale et la fondation de McMasterville (1914-1940)
Est-ce que l'immeuble rappelle un événement ou un phénomène qui appartient à l'histoire de la localité ou du Québec?	Donnée inconnue
Est-ce que l'immeuble est associé à un personnage ou un groupe qui s'est illustré dans l'histoire de la localité ou au Québec?	Donnée inconnue
L'immeuble est-il l'un des derniers représentants d'une réalité importante à l'échelle de la localité?	Non

Axe 2 : Environnement de l'immeuble

Est-ce que l'immeuble contribue à la définition d'un ensemble ou d'un secteur?	Oui
Nom de l'ensemble ou du secteur	Ensemble de maisons ouvrières autour de la rue Nobel
Est-ce que l'immeuble représente un point de repère dans la localité?	Non

Axe 3 : Caractéristiques matérielles de l'immeuble

Est-ce que l'immeuble est représentatif d'un type architectural répandu dans la localité au moment de sa construction?	Non
Est-ce que l'immeuble se démarque par sa qualité artistique, architecturale ou constructive?	Donnée inconnue
Est-ce que l'immeuble témoigne d'une spécificité locale?	Donnée inconnue
Est-ce que l'immeuble emploie des méthodes de construction, des techniques ou des matériaux traditionnels?	Donnée inconnue
Est-ce que l'immeuble témoigne d'une innovation ou d'une prouesse technique?	Donnée inconnue

Axe 4 : Reconnaissance sociale de l'immeuble

Est-ce que l'immeuble possède une reconnaissance ou un statut de protection en vertu de sa valeur patrimoniale?	Non
Est-ce que le caractère patrimonial de l'immeuble est identifié dans l'un des outils de planification ou des outils de réglementation adoptés en vertu de la LAU?	Non
Est-ce que l'immeuble constitue un symbole ou un emblème de la localité?	Oui
Identification du symbole ou de l'emblème	Passé ouvrier de la municipalité en lien avec l'usine CIL
Est-ce que la communauté locale a développé un lien affectif particulier avec l'immeuble?	Donnée inconnue

Examen de la pérennité

Est-ce que la structure de l'immeuble est affectée à un point tel que ce dernier est, de toute évidence, irrécupérable?	Non
Est-ce que l'immeuble a subi des modifications majeures au point où son caractère patrimonial n'est plus perceptible?	Non

Résumé de l'analyse du caractère patrimonial et de l'examen de la pérennité

Bâtiment retenu pour l'inventaire	Oui
-----------------------------------	-----

Caractéristiques matérielles

Implantation

Type de trame	Urbaine orthogonale
Orientation par rapport à la voie	En coin de rue
Type d'implantation	Isolé
Position sur le lot	En centre de lot

Forme de l'immeuble

Plan au sol	Rectangulaire
Présence d'un corps secondaire ou d'une annexe	Oui
Type.s de corps secondaire ou d'annexe	Remise ou cabanon
Commentaire sur le type de corps secondaire ou d'annexe	
Fondation	En béton
Nombre d'étage	1.5

Type de toiture

Forme du toit	Atypique
Présence de lucarnes	Non
Revêtement du toit	Bardeaux d'asphalte

Façades - revêtement et ouvertures

Revêtement des murs extérieurs	Bois
Type de revêtement de bois	Planches à clin
Intégrité des ouvertures	Intègres
Type de porte(s)	Fenestrée
Matériel de la/des porte(s)	Aluminium ou PVC
Type de fenêtres	À guillotine, À battants, À carreaux
Matériel des fenêtres	Aluminium ou PVC

Détails architecturaux

Élément(s) en saillie	Galerie
Ornement(s)	
Descriptif ornementation(s)	

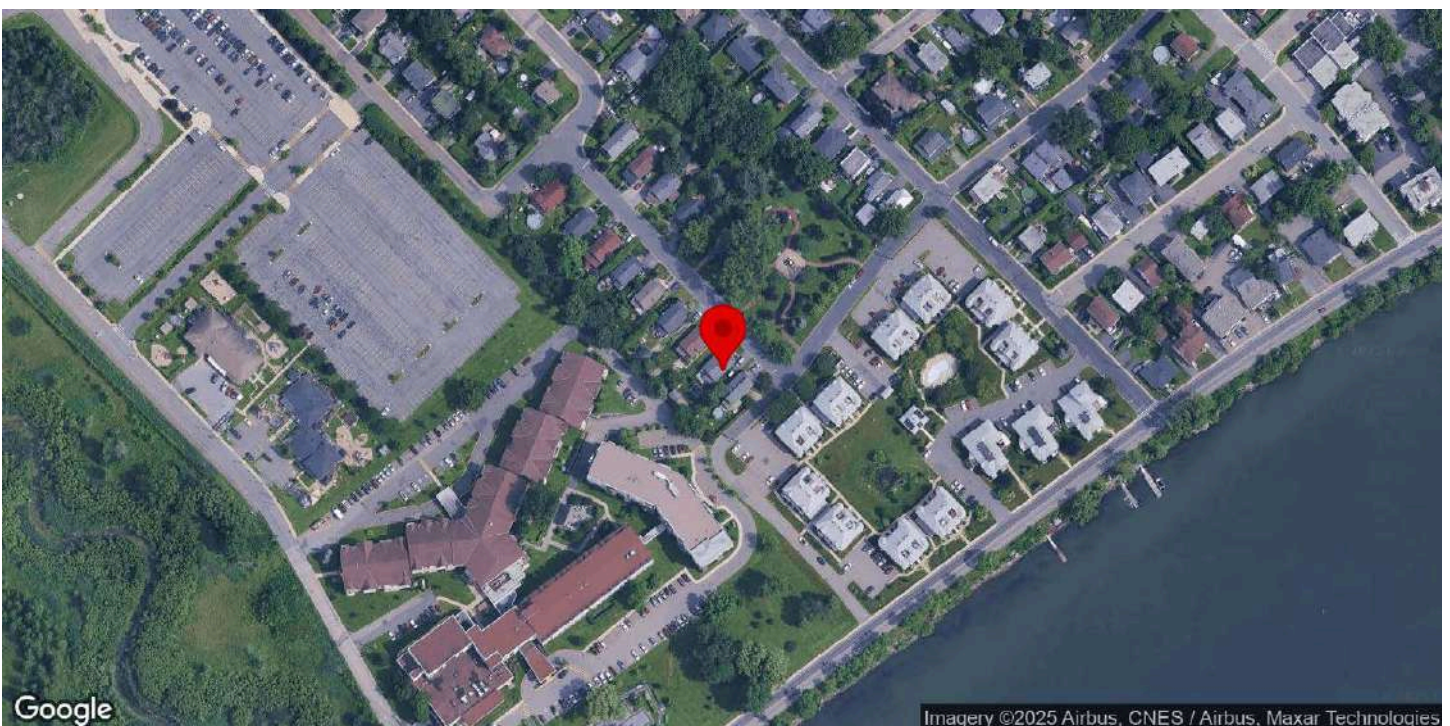
Ressources consultées

Note(s) recherches	
Sources	

Inventaire du patrimoine bâti de la MRC de La Vallée-du-Richelieu



100, rue Nobel, McMasterville



Identification

Numéro d'inventaire	360
Nom de l'immeuble	

Localisation

Municipalité	McMasterville
Rue	rue Nobel
Adresse	100
Lot cadastral	4493042

Photos terrain

Photos



Crédit(s) photo(s)	Passerelles. (2022).
--------------------	----------------------

Information générale

Année de construction estimée	1917
Année de construction confirmée	
Source de l'année de construction	Rôle foncier
Fonction d'origine	Résidentielle
Fonction actuelle	Résidentielle
Courant architectural résidentiel	Vernaculaire industriel
Typologie architecturale résidentielle	Autre

Analyse du caractère patrimonial et examen de la pérennité

Axe 1 : Histoire et contribution à l'histoire locale

Est-ce que l'immeuble existe depuis plus d'un siècle?	Oui
Est-ce que l'immeuble contribue à la compréhension d'une étape clé de développement de la localité?	Oui
Nom de l'étape clé de développement	La Première Guerre mondiale et la fondation de McMasterville (1914-1940)
Est-ce que l'immeuble rappelle un événement ou un phénomène qui appartient à l'histoire de la localité ou du Québec?	Donnée inconnue
Est-ce que l'immeuble est associé à un personnage ou un groupe qui s'est illustré dans l'histoire de la localité ou au Québec?	Donnée inconnue
L'immeuble est-il l'un des derniers représentants d'une réalité importante à l'échelle de la localité?	Non

Axe 2 : Environnement de l'immeuble

Est-ce que l'immeuble contribue à la définition d'un ensemble ou d'un secteur?	Oui
Nom de l'ensemble ou du secteur	Ensemble de maisons ouvrières autour de la rue Nobel
Est-ce que l'immeuble représente un point de repère dans la localité?	Non

Axe 3 : Caractéristiques matérielles de l'immeuble

Est-ce que l'immeuble est représentatif d'un type architectural répandu dans la localité au moment de sa construction?	Oui
Est-ce que l'immeuble se démarque par sa qualité artistique, architecturale ou constructive?	Donnée inconnue
Est-ce que l'immeuble témoigne d'une spécificité locale?	Oui
Identification de la spécificité	Maisons ouvrières typiques de la rue Nobel
Est-ce que l'immeuble emploie des méthodes de construction, des techniques ou des matériaux traditionnels?	Donnée inconnue
Est-ce que l'immeuble témoigne d'une innovation ou d'une prouesse technique?	Donnée inconnue

Axe 4 : Reconnaissance sociale de l'immeuble

Est-ce que l'immeuble possède une reconnaissance ou un statut de protection en vertu de sa valeur patrimoniale?	Non
Est-ce que le caractère patrimonial de l'immeuble est identifié dans l'un des outils de planification ou des outils de réglementation adoptés en vertu de la LAU?	Non
Est-ce que l'immeuble constitue un symbole ou un emblème de la localité?	Donnée inconnue
Est-ce que la communauté locale a développé un lien affectif particulier avec l'immeuble?	Donnée inconnue

Examen de la pérennité

Est-ce que la structure de l'immeuble est affectée à un point tel que ce dernier est, de toute évidence, irrécupérable?	Non
Est-ce que l'immeuble a subi des modifications majeures au point où son caractère patrimonial n'est plus perceptible?	Non

Résumé de l'analyse du caractère patrimonial et de l'examen de la pérennité

Bâtiment retenu pour l'inventaire	Oui
-----------------------------------	-----

Caractéristiques matérielles

Implantation

Type de trame	Urbaine orthogonale
Orientation par rapport à la voie	Parallèle à la rue
Type d'implantation	Isolé
Position sur le lot	En centre de lot

Forme de l'immeuble

Plan au sol	Rectangulaire
Présence d'un corps secondaire ou d'une annexe	Non
Fondation	En béton
Nombre d'étage	1.5

Type de toiture

Forme du toit	À deux versants droits
Présence de lucarnes	Non
Revêtement du toit	Bardeaux d'asphalte

Façades - revêtement et ouvertures

Revêtement des murs extérieurs	Vinyle
Intégrité des ouvertures	Modifiées
Brève justification	Changement du type de fenêtre et du matériel
Type de porte(s)	Fenestrée
Matériel de la/des porte(s)	Aluminium ou PVC
Type de fenêtres	À battants, Fixes
Matériel des fenêtres	Aluminium ou PVC

Détails architecturaux

Élément(s) en saillie	Avant-corps, Escalier, Perron
Ornement(s)	Aisselier ou aileron
Descriptif ornementation(s)	

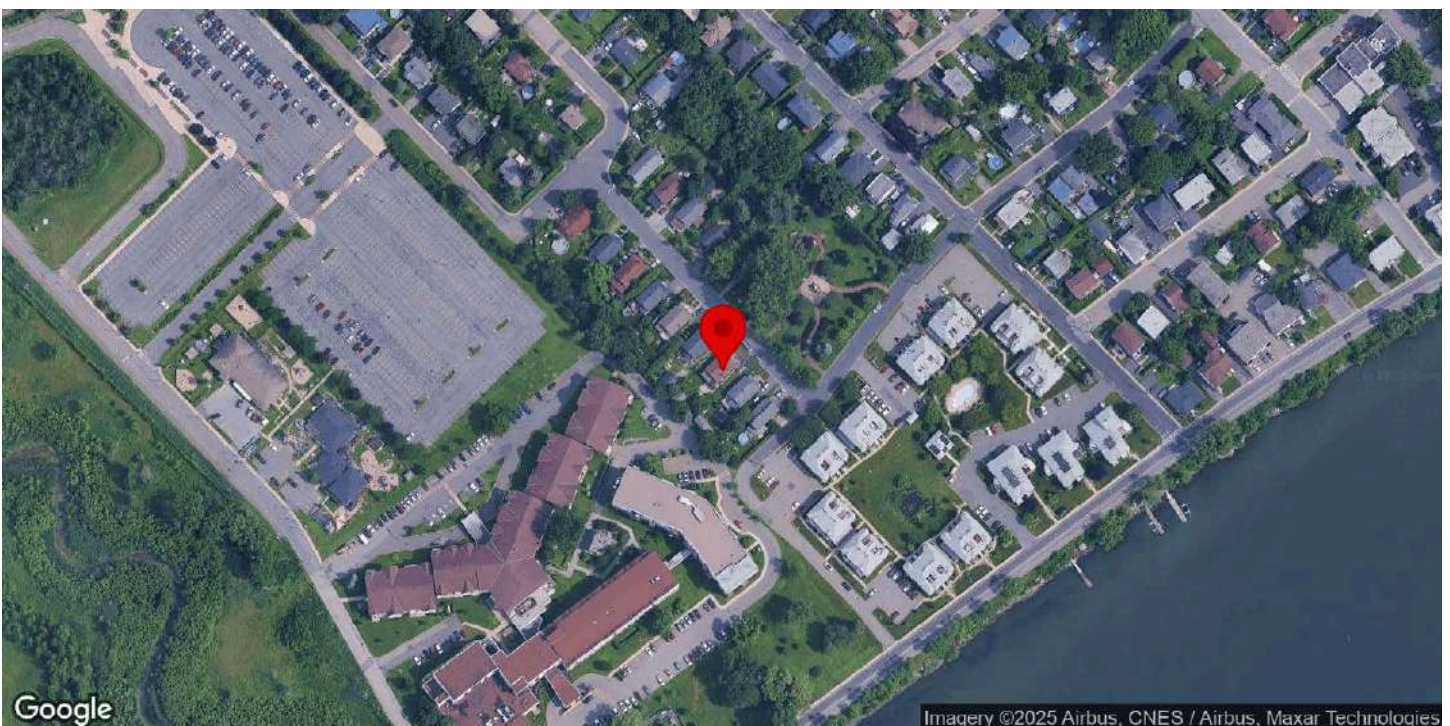
Ressources consultées

Note(s) recherches	
Sources	

Inventaire du patrimoine bâti de la MRC de La Vallée-du-Richelieu



108, rue Nobel, McMasterville



Google

Imagery ©2025 Airbus, CNES / Airbus, Maxar Technologies

Identification

Numéro d'inventaire	365
Nom de l'immeuble	

Localisation

Municipalité	McMasterville
Rue	rue Nobel
Adresse	108
Lot cadastral	4493050

Photos terrain

Photos



Crédit(s) photo(s)	Passerelles. (2022).
--------------------	----------------------

Information générale

Année de construction estimée	1917
Année de construction confirmée	
Source de l'année de construction	Rôle foncier
Fonction d'origine	Résidentielle
Fonction actuelle	Résidentielle
Courant architectural résidentiel	Vernaculaire industriel
Typologie architecturale résidentielle	Autre

Analyse du caractère patrimonial et examen de la pérennité

Axe 1 : Histoire et contribution à l'histoire locale

Est-ce que l'immeuble existe depuis plus d'un siècle?	Oui
Est-ce que l'immeuble contribue à la compréhension d'une étape clé de développement de la localité?	Oui
Nom de l'étape clé de développement	La Première Guerre mondiale et la fondation de McMasterville (1914-1940)
Est-ce que l'immeuble rappelle un événement ou un phénomène qui appartient à l'histoire de la localité ou du Québec?	Donnée inconnue
Est-ce que l'immeuble est associé à un personnage ou un groupe qui s'est illustré dans l'histoire de la localité ou au Québec?	Donnée inconnue
L'immeuble est-il l'un des derniers représentants d'une réalité importante à l'échelle de la localité?	Non

Axe 2 : Environnement de l'immeuble

Est-ce que l'immeuble contribue à la définition d'un ensemble ou d'un secteur?	Oui
Nom de l'ensemble ou du secteur	Ensemble de maisons ouvrières autour de la rue Nobel
Est-ce que l'immeuble représente un point de repère dans la localité?	Non

Axe 3 : Caractéristiques matérielles de l'immeuble

Est-ce que l'immeuble est représentatif d'un type architectural répandu dans la localité au moment de sa construction?	Oui
Est-ce que l'immeuble se démarque par sa qualité artistique, architecturale ou constructive?	Donnée inconnue
Est-ce que l'immeuble témoigne d'une spécificité locale?	Oui
Identification de la spécificité	Maisons ouvrières typiques de la rue Nobel
Est-ce que l'immeuble emploie des méthodes de construction, des techniques ou des matériaux traditionnels?	Donnée inconnue
Est-ce que l'immeuble témoigne d'une innovation ou d'une prouesse technique?	Donnée inconnue

Axe 4 : Reconnaissance sociale de l'immeuble

Est-ce que l'immeuble possède une reconnaissance ou un statut de protection en vertu de sa valeur patrimoniale?	Non
Est-ce que le caractère patrimonial de l'immeuble est identifié dans l'un des outils de planification ou des outils de réglementation adoptés en vertu de la LAU?	Non
Est-ce que l'immeuble constitue un symbole ou un emblème de la localité?	Donnée inconnue
Est-ce que la communauté locale a développé un lien affectif particulier avec l'immeuble?	Donnée inconnue

Examen de la pérennité

Est-ce que la structure de l'immeuble est affectée à un point tel que ce dernier est, de toute évidence, irrécupérable?	Non
Est-ce que l'immeuble a subi des modifications majeures au point où son caractère patrimonial n'est plus perceptible?	Non

Résumé de l'analyse du caractère patrimonial et de l'examen de la pérennité

Bâtiment retenu pour l'inventaire	Oui
-----------------------------------	-----

Caractéristiques matérielles

Implantation

Type de trame	Urbaine orthogonale
Orientation par rapport à la voie	Parallèle à la rue
Type d'implantation	Isolé
Position sur le lot	En centre de lot

Forme de l'immeuble

Plan au sol	Rectangulaire
Présence d'un corps secondaire ou d'une annexe	Non
Fondation	En béton
Nombre d'étage	1

Type de toiture

Forme du toit	À deux versants droits
Présence de lucarnes	Non
Revêtement du toit	Bardeaux d'asphalte

Façades - revêtement et ouvertures

Revêtement des murs extérieurs	Vinyle
Intégrité des ouvertures	
Type de porte(s)	Fenestrée
Matériel de la/des porte(s)	Aluminium ou PVC
Type de fenêtres	Fixes, À battants
Matériel des fenêtres	Aluminium ou PVC

Détails architecturaux

Élément(s) en saillie	Cheminée, Perron, Tambour
Ornement(s)	Aisselier ou aileron
Descriptif ornementation(s)	

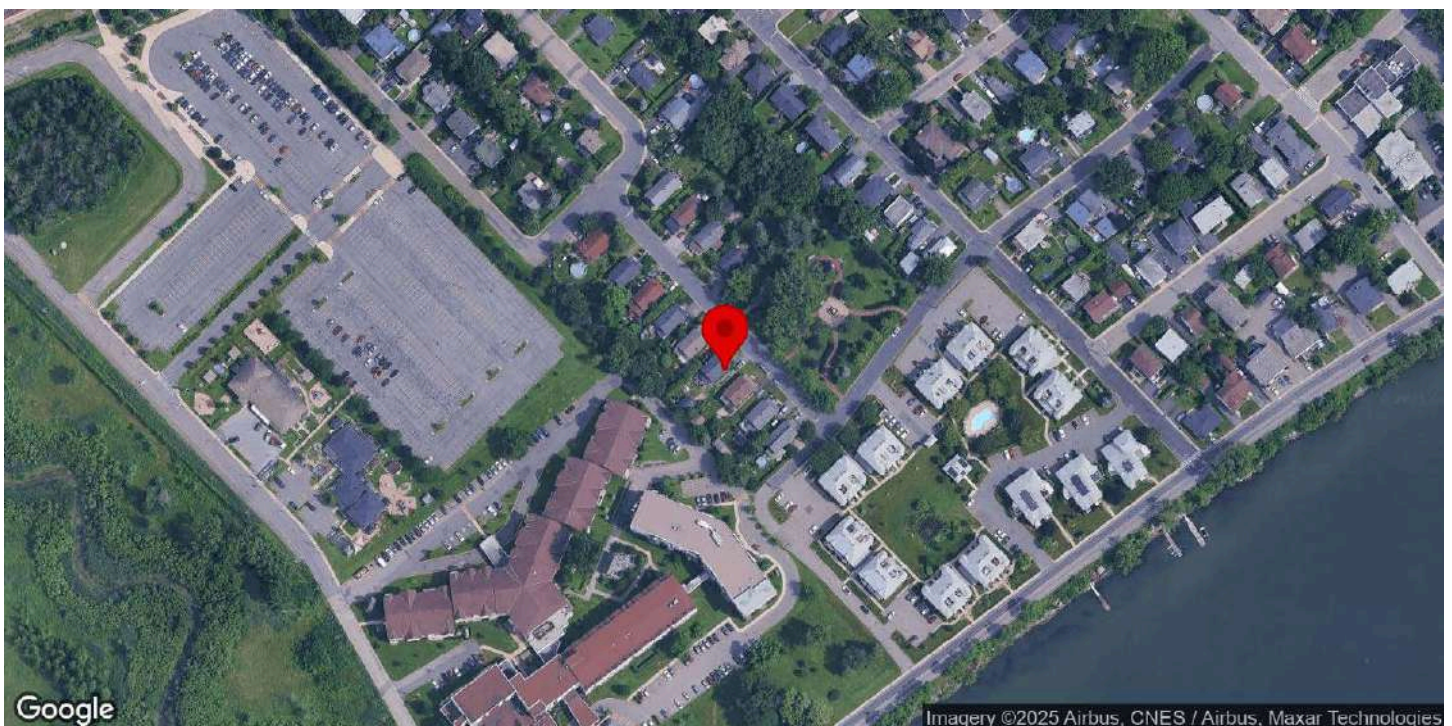
Ressources consultées

Note(s) recherches	
Sources	

Inventaire du patrimoine bâti de la MRC de La Vallée-du-Richelieu



118, rue Nobel, McMasterville



Identification

Numéro d'inventaire	374
Nom de l'immeuble	

Localisation

Municipalité	McMasterville
Rue	rue Nobel
Adresse	118
Lot cadastral	4493049

Photos terrain

Photos



Crédit(s) photo(s)	Passerelles. (2022).
--------------------	----------------------

Information générale

Année de construction estimée	1917
Année de construction confirmée	
Source de l'année de construction	Rôle foncier
Fonction d'origine	Résidentielle
Fonction actuelle	Résidentielle
Courant architectural résidentiel	Vernaculaire industriel
Typologie architecturale résidentielle	Autre

Analyse du caractère patrimonial et examen de la pérennité

Axe 1 : Histoire et contribution à l'histoire locale

Est-ce que l'immeuble existe depuis plus d'un siècle?	Oui
Est-ce que l'immeuble contribue à la compréhension d'une étape clé de développement de la localité?	Oui
Nom de l'étape clé de développement	La Première Guerre mondiale et la fondation de McMasterville (1914-1940)
Est-ce que l'immeuble rappelle un événement ou un phénomène qui appartient à l'histoire de la localité ou du Québec?	Donnée inconnue
Est-ce que l'immeuble est associé à un personnage ou un groupe qui s'est illustré dans l'histoire de la localité ou au Québec?	Donnée inconnue
L'immeuble est-il l'un des derniers représentants d'une réalité importante à l'échelle de la localité?	Non

Axe 2 : Environnement de l'immeuble

Est-ce que l'immeuble contribue à la définition d'un ensemble ou d'un secteur?	Oui
Nom de l'ensemble ou du secteur	Ensemble de maisons ouvrières autour de la rue Nobel
Est-ce que l'immeuble représente un point de repère dans la localité?	Non

Axe 3 : Caractéristiques matérielles de l'immeuble

Est-ce que l'immeuble est représentatif d'un type architectural répandu dans la localité au moment de sa construction?	Oui
Est-ce que l'immeuble se démarque par sa qualité artistique, architecturale ou constructive?	Donnée inconnue
Est-ce que l'immeuble témoigne d'une spécificité locale?	Oui
Identification de la spécificité	Maisons ouvrières typiques à la rue Nobel
Est-ce que l'immeuble emploie des méthodes de construction, des techniques ou des matériaux traditionnels?	Donnée inconnue
Est-ce que l'immeuble témoigne d'une innovation ou d'une prouesse technique?	Donnée inconnue

Axe 4 : Reconnaissance sociale de l'immeuble

Est-ce que l'immeuble possède une reconnaissance ou un statut de protection en vertu de sa valeur patrimoniale?	Non
Est-ce que le caractère patrimonial de l'immeuble est identifié dans l'un des outils de planification ou des outils de réglementation adoptés en vertu de la LAU?	Non
Est-ce que l'immeuble constitue un symbole ou un emblème de la localité?	Donnée inconnue
Est-ce que la communauté locale a développé un lien affectif particulier avec l'immeuble?	Donnée inconnue

Examen de la pérennité

Est-ce que la structure de l'immeuble est affectée à un point tel que ce dernier est, de toute évidence, irrécupérable?	Non
Est-ce que l'immeuble a subi des modifications majeures au point où son caractère patrimonial n'est plus perceptible?	Non

Résumé de l'analyse du caractère patrimonial et de l'examen de la pérennité

Bâtiment retenu pour l'inventaire	Oui
-----------------------------------	-----

Caractéristiques matérielles

Implantation

Type de trame	Urbaine orthogonale
Orientation par rapport à la voie	Parallèle à la rue
Type d'implantation	Isolé
Position sur le lot	En centre de lot

Forme de l'immeuble

Plan au sol	Rectangulaire
Présence d'un corps secondaire ou d'une annexe	Non
Fondation	En béton
Nombre d'étage	1.5

Type de toiture

Forme du toit	À deux versants droits
Présence de lucarnes	Non
Revêtement du toit	Bardeaux d'asphalte

Façades - revêtement et ouvertures

Revêtement des murs extérieurs	Bois
Type de revêtement de bois	Bardeaux de bois, Planches à clin
Intégrité des ouvertures	Modifiées
Brève justification	Changement type forme et matériaux
Type de porte(s)	Fenestrée
Matériel de la/des porte(s)	Aluminium ou PVC
Type de fenêtres	Fixes, À carreaux, À guillotine, À battants
Matériel des fenêtres	Aluminium ou PVC

Détails architecturaux

Élément(s) en saillie	Cheminée, Corniche, Perron, Tambour
Ornement(s)	
Descriptif ornementation(s)	

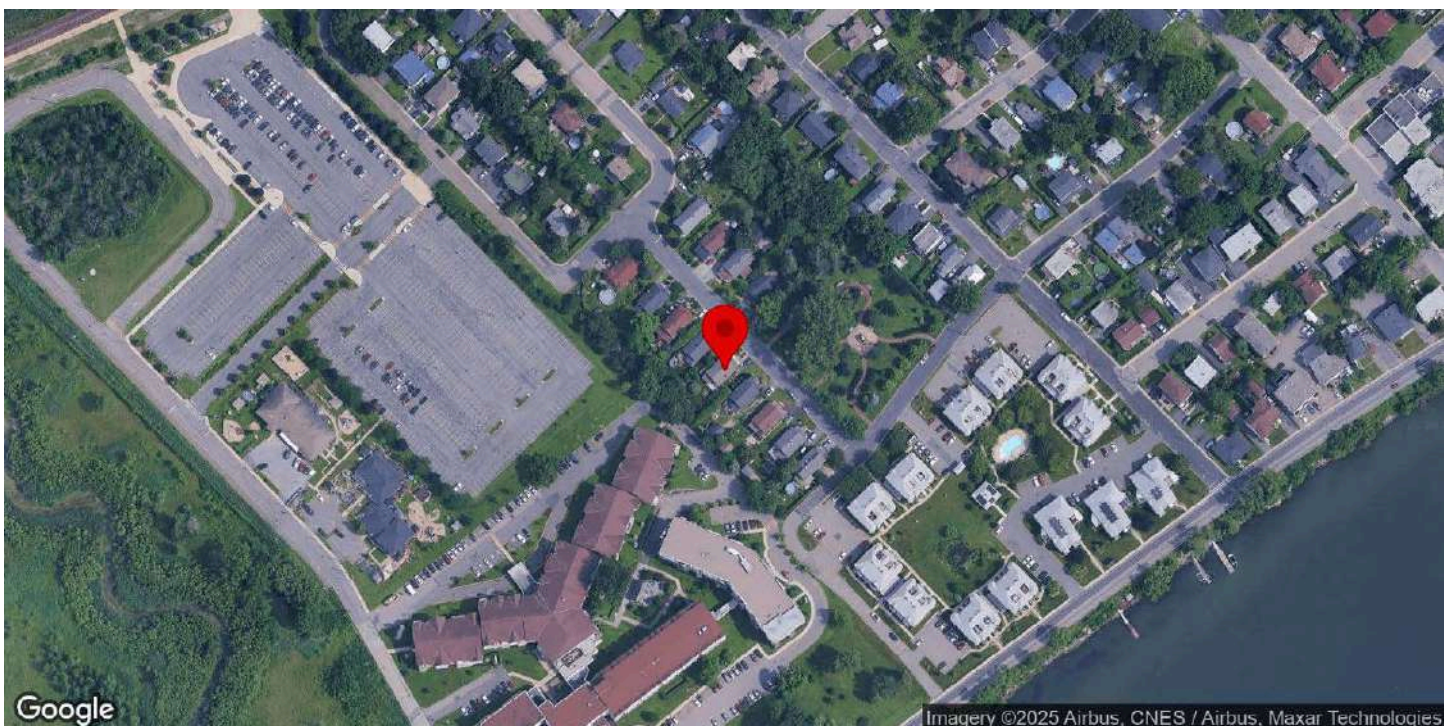
Ressources consultées

Note(s) recherches	
Sources	

Inventaire du patrimoine bâti de la MRC de La Vallée-du-Richelieu



124, rue Nobel, McMasterville



Identification

Numéro d'inventaire	375
Nom de l'immeuble	

Localisation

Municipalité	McMasterville
Rue	rue Nobel
Adresse	124
Lot cadastral	4493048

Photos terrain

Photos



Crédit(s) photo(s)	Passerelles. (2022).
--------------------	----------------------

Information générale

Année de construction estimée	1917
Année de construction confirmée	
Source de l'année de construction	Rôle foncier
Fonction d'origine	Résidentielle
Fonction actuelle	Résidentielle
Courant architectural résidentiel	Vernaculaire industriel
Typologie architecturale résidentielle	Autre

Analyse du caractère patrimonial et examen de la pérennité

Axe 1 : Histoire et contribution à l'histoire locale

Est-ce que l'immeuble existe depuis plus d'un siècle?	Oui
Est-ce que l'immeuble contribue à la compréhension d'une étape clé de développement de la localité?	Oui
Nom de l'étape clé de développement	La Première Guerre mondiale et la fondation de McMasterville (1914-1940)
Est-ce que l'immeuble rappelle un événement ou un phénomène qui appartient à l'histoire de la localité ou du Québec?	Oui
Nom de l'évènement, de la période ou du phénomène	La Première Guerre mondiale
Est-ce que l'immeuble est associé à un personnage ou un groupe qui s'est illustré dans l'histoire de la localité ou au Québec?	Donnée inconnue
L'immeuble est-il l'un des derniers représentants d'une réalité importante à l'échelle de la localité?	Non

Axe 2 : Environnement de l'immeuble

Est-ce que l'immeuble contribue à la définition d'un ensemble ou d'un secteur?	Oui
Nom de l'ensemble ou du secteur	Ensemble de maisons ouvrières autour de la rue Nobel
Est-ce que l'immeuble représente un point de repère dans la localité?	Non

Axe 3 : Caractéristiques matérielles de l'immeuble

Est-ce que l'immeuble est représentatif d'un type architectural répandu dans la localité au moment de sa construction?	Oui
Est-ce que l'immeuble se démarque par sa qualité artistique, architecturale ou constructive?	Donnée inconnue
Est-ce que l'immeuble témoigne d'une spécificité locale?	Oui
Identification de la spécificité	Maisons ouvrières spécifiques à la rue Nobel
Est-ce que l'immeuble emploie des méthodes de construction, des techniques ou des matériaux traditionnels?	Donnée inconnue
Est-ce que l'immeuble témoigne d'une innovation ou d'une prouesse technique?	Donnée inconnue

Axe 4 : Reconnaissance sociale de l'immeuble

Est-ce que l'immeuble possède une reconnaissance ou un statut de protection en vertu de sa valeur patrimoniale?	Non
Est-ce que le caractère patrimonial de l'immeuble est identifié dans l'un des outils de planification ou des outils de réglementation adoptés en vertu de la LAU?	Non
Est-ce que l'immeuble constitue un symbole ou un emblème de la localité?	Donnée inconnue
Est-ce que la communauté locale a développé un lien affectif particulier avec l'immeuble?	Donnée inconnue

Examen de la pérennité

Est-ce que la structure de l'immeuble est affectée à un point tel que ce dernier est, de toute évidence, irrécupérable?	Non
Est-ce que l'immeuble a subi des modifications majeures au point où son caractère patrimonial n'est plus perceptible	Non

Résumé de l'analyse du caractère patrimonial et de l'examen de la pérennité

Bâtiment retenu pour l'inventaire	Oui
-----------------------------------	-----

Caractéristiques matérielles

Implantation

Type de trame	Urbaine orthogonale
Orientation par rapport à la voie	Parallèle à la rue
Type d'implantation	Isolé
Position sur le lot	En centre de lot

Forme de l'immeuble

Plan au sol	Rectangulaire
Présence d'un corps secondaire ou d'une annexe	
Fondation	En béton
Nombre d'étage	1.5

Type de toiture

Forme du toit	À deux versants droits
Présence de lucarnes	Non
Revêtement du toit	Bardeaux d'asphalte

Façades - revêtement et ouvertures

Revêtement des murs extérieurs	Bois
Type de revêtement de bois	Planches à clin, Other
Intégrité des ouvertures	
Type de porte(s)	Fenestrée
Matériel de la/des porte(s)	Aluminium ou PVC
Type de fenêtres	À battants, À coulisse, Fixes
Matériel des fenêtres	Aluminium ou PVC

Détails architecturaux

Élément(s) en saillie	Auvent, Cheminée, Tambour
Ornement(s)	Ornement(s) de fenêtre (arcs, chambranle, lucarnes, plate-bande, etc.)
Descriptif ornementation(s)	Chambranles simples

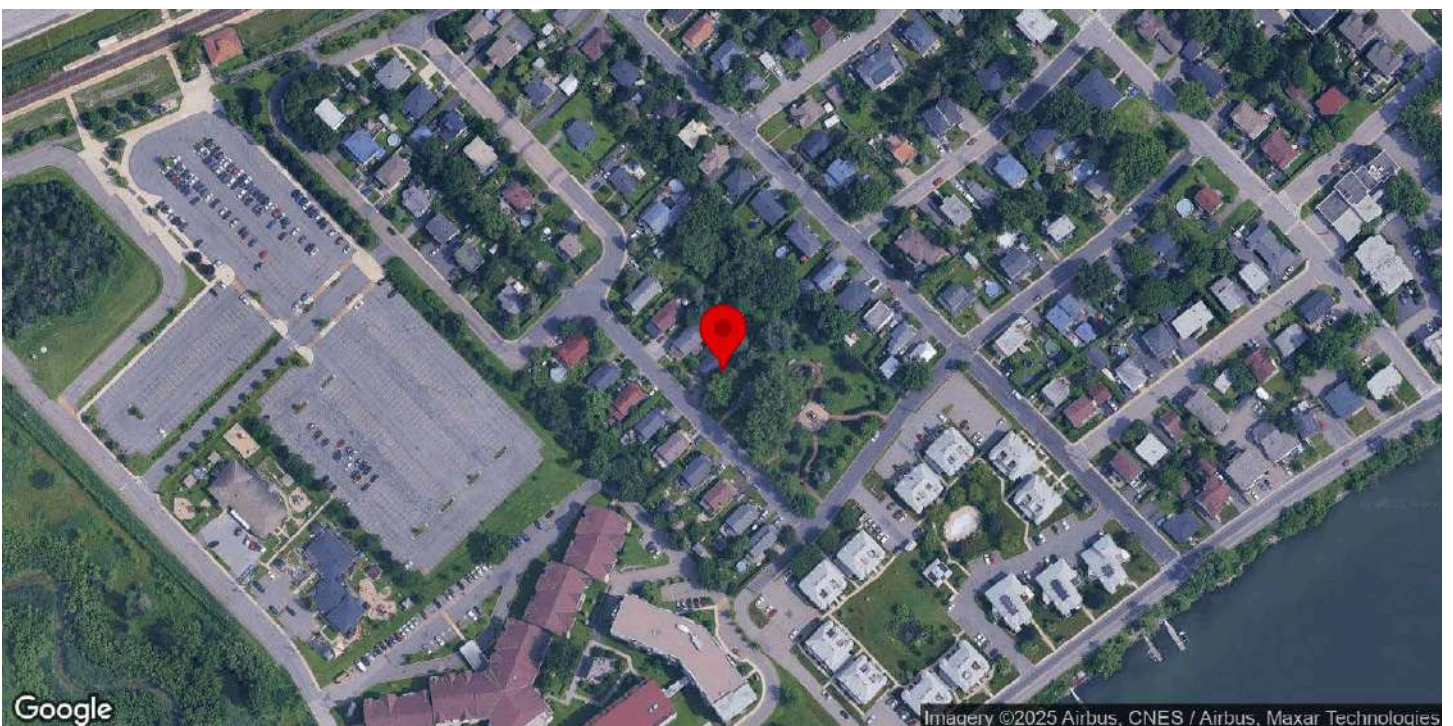
Ressources consultées

Note(s) recherches	
Sources	

Inventaire du patrimoine bâti de la MRC de La Vallée-du-Richelieu



129, rue nobel, McMasterville



Identification

Numéro d'inventaire	376
Nom de l'immeuble	

Localisation

Municipalité	McMasterville
Rue	rue nobel
Adresse	129
Lot cadastral	4493066

Photos terrain

Photos



Crédit(s) photo(s)	Passerelles. (2022).
--------------------	----------------------

Information générale

Année de construction estimée	1915
Année de construction confirmée	
Source de l'année de construction	Rôle foncier
Fonction d'origine	Résidentielle
Fonction actuelle	Résidentielle
Courant architectural résidentiel	Vernaculaire industriel
Typologie architecturale résidentielle	Autre

Analyse du caractère patrimonial et examen de la pérennité

Axe 1 : Histoire et contribution à l'histoire locale

Est-ce que l'immeuble existe depuis plus d'un siècle?	Oui
Est-ce que l'immeuble contribue à la compréhension d'une étape clé de développement de la localité?	Oui
Nom de l'étape clé de développement	La Première Guerre mondiale et la fondation de McMasterville (1914-1940)
Est-ce que l'immeuble rappelle un événement ou un phénomène qui appartient à l'histoire de la localité ou du Québec?	Donnée inconnue
Est-ce que l'immeuble est associé à un personnage ou un groupe qui s'est illustré dans l'histoire de la localité ou au Québec?	Donnée inconnue
L'immeuble est-il l'un des derniers représentants d'une réalité importante à l'échelle de la localité?	Non

Axe 2 : Environnement de l'immeuble

Est-ce que l'immeuble contribue à la définition d'un ensemble ou d'un secteur?	Oui
Nom de l'ensemble ou du secteur	Ensemble de maisons ouvrières autour de la rue Nobel
Est-ce que l'immeuble représente un point de repère dans la localité?	Non

Axe 3 : Caractéristiques matérielles de l'immeuble

Est-ce que l'immeuble est représentatif d'un type architectural répandu dans la localité au moment de sa construction?	Oui
Est-ce que l'immeuble se démarque par sa qualité artistique, architecturale ou constructive?	Donnée inconnue
Est-ce que l'immeuble témoigne d'une spécificité locale?	Donnée inconnue
Est-ce que l'immeuble emploie des méthodes de construction, des techniques ou des matériaux traditionnels?	Donnée inconnue
Est-ce que l'immeuble témoigne d'une innovation ou d'une prouesse technique?	Donnée inconnue

Axe 4 : Reconnaissance sociale de l'immeuble

Est-ce que l'immeuble possède une reconnaissance ou un statut de protection en vertu de sa valeur patrimoniale?	Non
Est-ce que le caractère patrimonial de l'immeuble est identifié dans l'un des outils de planification ou des outils de réglementation adoptés en vertu de la LAU?	Non
Est-ce que l'immeuble constitue un symbole ou un emblème de la localité?	Donnée inconnue
Est-ce que la communauté locale a développé un lien affectif particulier avec l'immeuble?	Donnée inconnue

Examen de la pérennité

Est-ce que la structure de l'immeuble est affectée à un point tel que ce dernier est, de toute évidence, irrécupérable?	Non
Est-ce que l'immeuble a subi des modifications majeures au point où son caractère patrimonial n'est plus perceptible	Non

Résumé de l'analyse du caractère patrimonial et de l'examen de la pérennité

Bâtiment retenu pour l'inventaire	Oui
-----------------------------------	-----

Caractéristiques matérielles

Implantation

Type de trame	Urbaine orthogonale
Orientation par rapport à la voie	Parallèle à la rue
Type d'implantation	Isolé
Position sur le lot	En centre de lot

Forme de l'immeuble

Plan au sol	Rectangulaire
Présence d'un corps secondaire ou d'une annexe	Oui
Type.s de corps secondaire ou d'annexe	Garage
Commentaire sur le type de corps secondaire ou d'annexe	
Fondation	En béton
Nombre d'étage	1.5

Type de toiture

Forme du toit	À deux versants droits
Présence de lucarnes	Non
Revêtement du toit	Bardeaux d'asphalte

Façades - revêtement et ouvertures

Revêtement des murs extérieurs	Contemporain (fibrociment ou Maibec CanExel)
Intégrité des ouvertures	Modifiées
Brève justification	
Type de porte(s)	Fenestrée
Matériel de la/des porte(s)	Aluminium ou PVC
Type de fenêtres	Fixes, À guillotine
Matériel des fenêtres	Aluminium ou PVC

Détails architecturaux

Élément(s) en saillie	Auvent, Perron
Ornement(s)	Volets ou persiennes
Descriptif ornementation(s)	

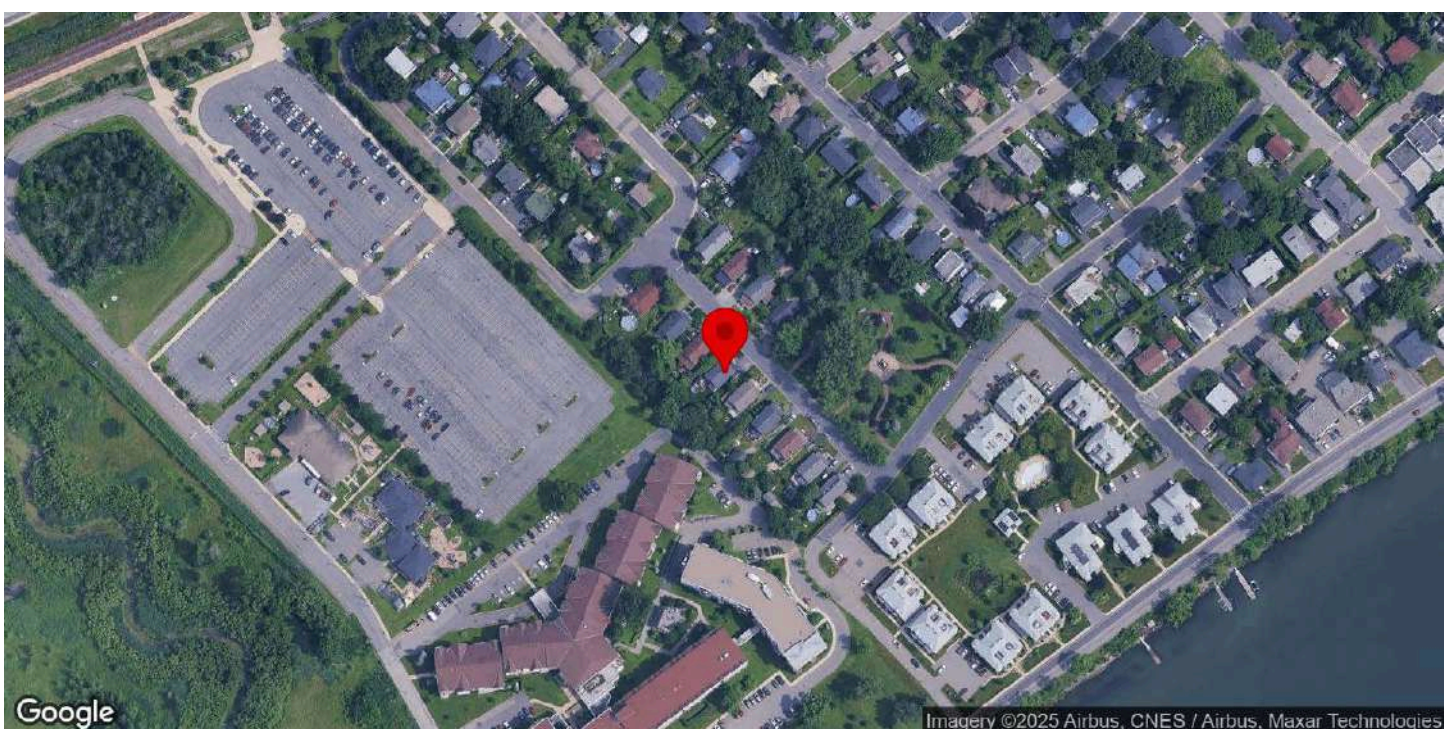
Ressources consultées

Note(s) recherches	
Sources	

Inventaire du patrimoine bâti de la MRC de La Vallée-du-Richelieu



130, rue Nobel, McMasterville



Identification

Numéro d'inventaire	377
Nom de l'immeuble	

Localisation

Municipalité	McMasterville
Rue	rue Nobel
Adresse	130
Lot cadastral	4493046

Photos terrain

Photos



Crédit(s) photo(s)	Passerelles. (2022).
--------------------	----------------------

Information générale

Année de construction estimée	1917
Année de construction confirmée	
Source de l'année de construction	Rôle foncier
Fonction d'origine	Résidentielle
Fonction actuelle	Résidentielle
Courant architectural résidentiel	Vernaculaire industriel
Typologie architecturale résidentielle	Autre

Analyse du caractère patrimonial et examen de la pérennité

Axe 1 : Histoire et contribution à l'histoire locale

Est-ce que l'immeuble existe depuis plus d'un siècle?	Oui
Est-ce que l'immeuble contribue à la compréhension d'une étape clé de développement de la localité?	Oui
Nom de l'étape clé de développement	La Première Guerre mondiale et la fondation de McMasterville (1914-1940)
Est-ce que l'immeuble rappelle un événement ou un phénomène qui appartient à l'histoire de la localité ou du Québec?	Donnée inconnue
Est-ce que l'immeuble est associé à un personnage ou un groupe qui s'est illustré dans l'histoire de la localité ou au Québec?	Donnée inconnue
L'immeuble est-il l'un des derniers représentants d'une réalité importante à l'échelle de la localité?	Non

Axe 2 : Environnement de l'immeuble

Est-ce que l'immeuble contribue à la définition d'un ensemble ou d'un secteur?	Oui
Nom de l'ensemble ou du secteur	Ensemble de maisons ouvrières autour de la rue Nobel
Est-ce que l'immeuble représente un point de repère dans la localité?	Non

Axe 3 : Caractéristiques matérielles de l'immeuble

Est-ce que l'immeuble est représentatif d'un type architectural répandu dans la localité au moment de sa construction?	Oui
Est-ce que l'immeuble se démarque par sa qualité artistique, architecturale ou constructive?	Donnée inconnue
Est-ce que l'immeuble témoigne d'une spécificité locale?	Oui
Identification de la spécificité	Maisons ouvrières typiques de la rue Nobel
Est-ce que l'immeuble emploie des méthodes de construction, des techniques ou des matériaux traditionnels?	Donnée inconnue
Est-ce que l'immeuble témoigne d'une innovation ou d'une prouesse technique?	Donnée inconnue

Axe 4 : Reconnaissance sociale de l'immeuble

Est-ce que l'immeuble possède une reconnaissance ou un statut de protection en vertu de sa valeur patrimoniale?	Non
Est-ce que le caractère patrimonial de l'immeuble est identifié dans l'un des outils de planification ou des outils de réglementation adoptés en vertu de la LAU?	Non
Est-ce que l'immeuble constitue un symbole ou un emblème de la localité?	Donnée inconnue
Est-ce que la communauté locale a développé un lien affectif particulier avec l'immeuble?	Donnée inconnue

Examen de la pérennité

Est-ce que la structure de l'immeuble est affectée à un point tel que ce dernier est, de toute évidence, irrécupérable?	Non
Est-ce que l'immeuble a subi des modifications majeures au point où son caractère patrimonial n'est plus perceptible?	Non

Résumé de l'analyse du caractère patrimonial et de l'examen de la pérennité

Bâtiment retenu pour l'inventaire	Oui
-----------------------------------	-----

Caractéristiques matérielles

Implantation

Type de trame	Urbaine orthogonale
Orientation par rapport à la voie	Parallèle à la rue
Type d'implantation	Isolé
Position sur le lot	En centre de lot

Forme de l'immeuble

Plan au sol	Rectangulaire
Présence d'un corps secondaire ou d'une annexe	Non
Fondation	En béton
Nombre d'étage	1.5

Type de toiture

Forme du toit	À deux versants droits
Présence de lucarnes	Non
Revêtement du toit	Bardeaux d'asphalte

Façades - revêtement et ouvertures

Revêtement des murs extérieurs	Contemporain (fibrociment ou Maibec CanExel)
Intégrité des ouvertures	
Type de porte(s)	Fenestrée
Matériel de la/des porte(s)	Aluminium ou PVC
Type de fenêtres	À battants
Matériel des fenêtres	Aluminium ou PVC

Détails architecturaux

Élément(s) en saillie	Escalier, Perron, Tambour
Ornement(s)	Ornement(s) de fenêtre (arcs, chambranle, lucarnes, plate-bande, etc.), Ornement(s) de porte (portail, imposte, vantail, etc.)
Descriptif ornementation(s)	Chambranle simple

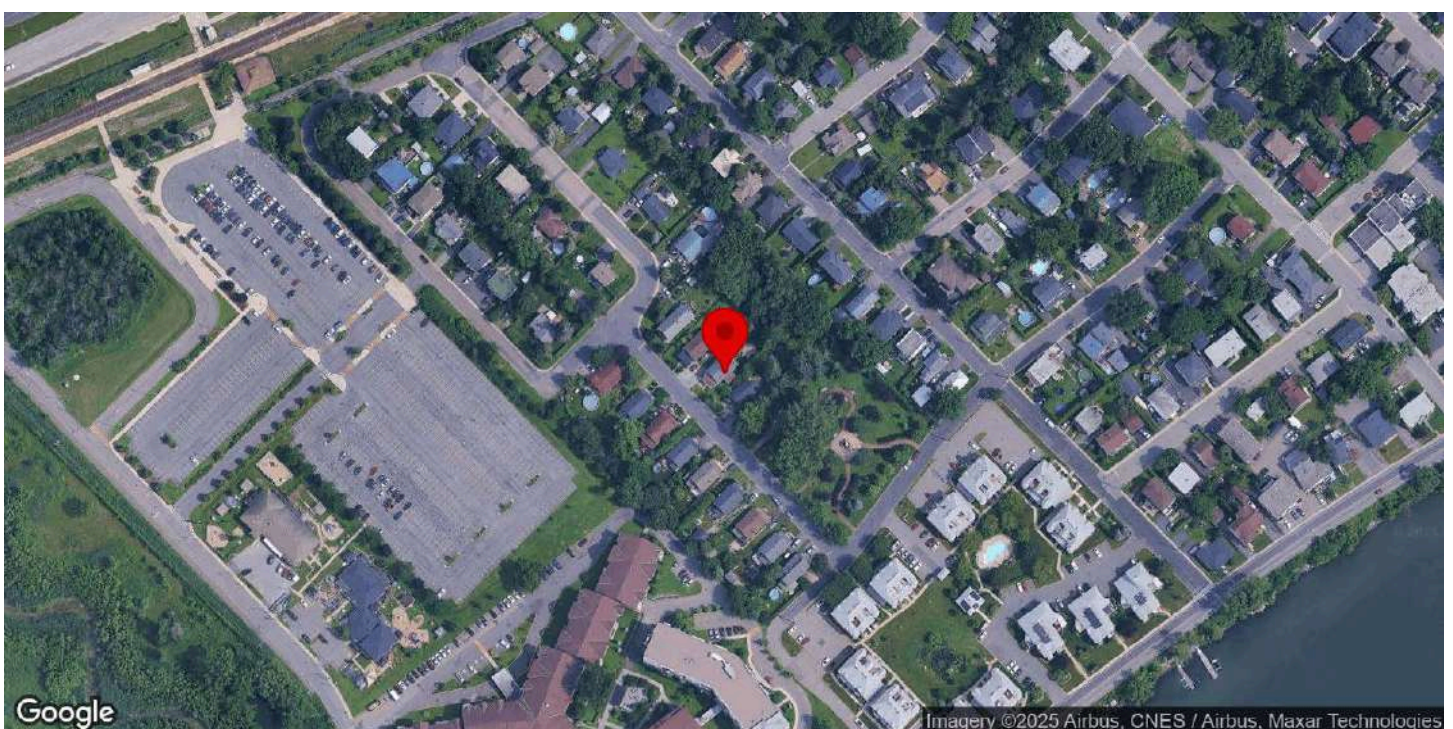
Ressources consultées

Note(s) recherches	
Sources	

Inventaire du patrimoine bâti de la MRC de La Vallée-du-Richelieu



139, rue Nobel, McMasterville



Identification

Numéro d'inventaire	381
Nom de l'immeuble	

Localisation

Municipalité	McMasterville
Rue	rue Nobel
Adresse	139
Lot cadastral	4493065

Photos terrain

Photos



Crédit(s) photo(s)	Passerelles. (2022).
--------------------	----------------------

Information générale

Année de construction estimée	1917
Année de construction confirmée	
Source de l'année de construction	Rôle foncier
Fonction d'origine	Résidentielle
Fonction actuelle	Résidentielle
Courant architectural résidentiel	Vernaculaire industriel
Typologie architecturale résidentielle	Autre

Analyse du caractère patrimonial et examen de la pérennité

Axe 1 : Histoire et contribution à l'histoire locale

Est-ce que l'immeuble existe depuis plus d'un siècle?	Oui
Est-ce que l'immeuble contribue à la compréhension d'une étape clé de développement de la localité?	Oui
Nom de l'étape clé de développement	La Première Guerre mondiale et la fondation de McMasterville (1914-1940)
Est-ce que l'immeuble rappelle un événement ou un phénomène qui appartient à l'histoire de la localité ou du Québec?	Donnée inconnue
Est-ce que l'immeuble est associé à un personnage ou un groupe qui s'est illustré dans l'histoire de la localité ou au Québec?	Donnée inconnue
L'immeuble est-il l'un des derniers représentants d'une réalité importante à l'échelle de la localité?	Non

Axe 2 : Environnement de l'immeuble

Est-ce que l'immeuble contribue à la définition d'un ensemble ou d'un secteur?	Oui
Nom de l'ensemble ou du secteur	Ensemble de maisons ouvrières autour de la rue Nobel
Est-ce que l'immeuble représente un point de repère dans la localité?	Non

Axe 3 : Caractéristiques matérielles de l'immeuble

Est-ce que l'immeuble est représentatif d'un type architectural répandu dans la localité au moment de sa construction?	Oui
Est-ce que l'immeuble se démarque par sa qualité artistique, architecturale ou constructive?	Donnée inconnue
Est-ce que l'immeuble témoigne d'une spécificité locale?	Oui
Identification de la spécificité	Maisons ouvrières typiques de la rue Nobel
Est-ce que l'immeuble emploie des méthodes de construction, des techniques ou des matériaux traditionnels?	Donnée inconnue
Est-ce que l'immeuble témoigne d'une innovation ou d'une prouesse technique?	Donnée inconnue

Axe 4 : Reconnaissance sociale de l'immeuble

Est-ce que l'immeuble possède une reconnaissance ou un statut de protection en vertu de sa valeur patrimoniale?	Non
Est-ce que le caractère patrimonial de l'immeuble est identifié dans l'un des outils de planification ou des outils de réglementation adoptés en vertu de la LAU?	Non
Est-ce que l'immeuble constitue un symbole ou un emblème de la localité?	Donnée inconnue
Est-ce que la communauté locale a développé un lien affectif particulier avec l'immeuble?	Donnée inconnue

Examen de la pérennité

Est-ce que la structure de l'immeuble est affectée à un point tel que ce dernier est, de toute évidence, irrécupérable?	Non
Est-ce que l'immeuble a subi des modifications majeures au point où son caractère patrimonial n'est plus perceptible?	Non

Résumé de l'analyse du caractère patrimonial et de l'examen de la pérennité

Bâtiment retenu pour l'inventaire	Oui
-----------------------------------	-----

Caractéristiques matérielles

Implantation

Type de trame	Urbaine orthogonale
Orientation par rapport à la voie	Parallèle à la rue
Type d'implantation	Isolé
Position sur le lot	En centre de lot

Forme de l'immeuble

Plan au sol	Rectangulaire
Présence d'un corps secondaire ou d'une annexe	Non
Fondation	En béton
Nombre d'étage	1.5

Type de toiture

Forme du toit	À deux versants droits
Présence de lucarnes	Non
Revêtement du toit	Bardeaux d'asphalte

Façades - revêtement et ouvertures

Revêtement des murs extérieurs	Vinyle
Intégrité des ouvertures	Modifiées
Brève justification	
Type de porte(s)	Fenestrée, À panneaux
Matériel de la/des porte(s)	Aluminium ou PVC
Type de fenêtres	À coulisse, Fixes
Matériel des fenêtres	Aluminium ou PVC

Détails architecturaux

Élément(s) en saillie	Galerie, Tambour
Ornement(s)	
Descriptif ornementation(s)	

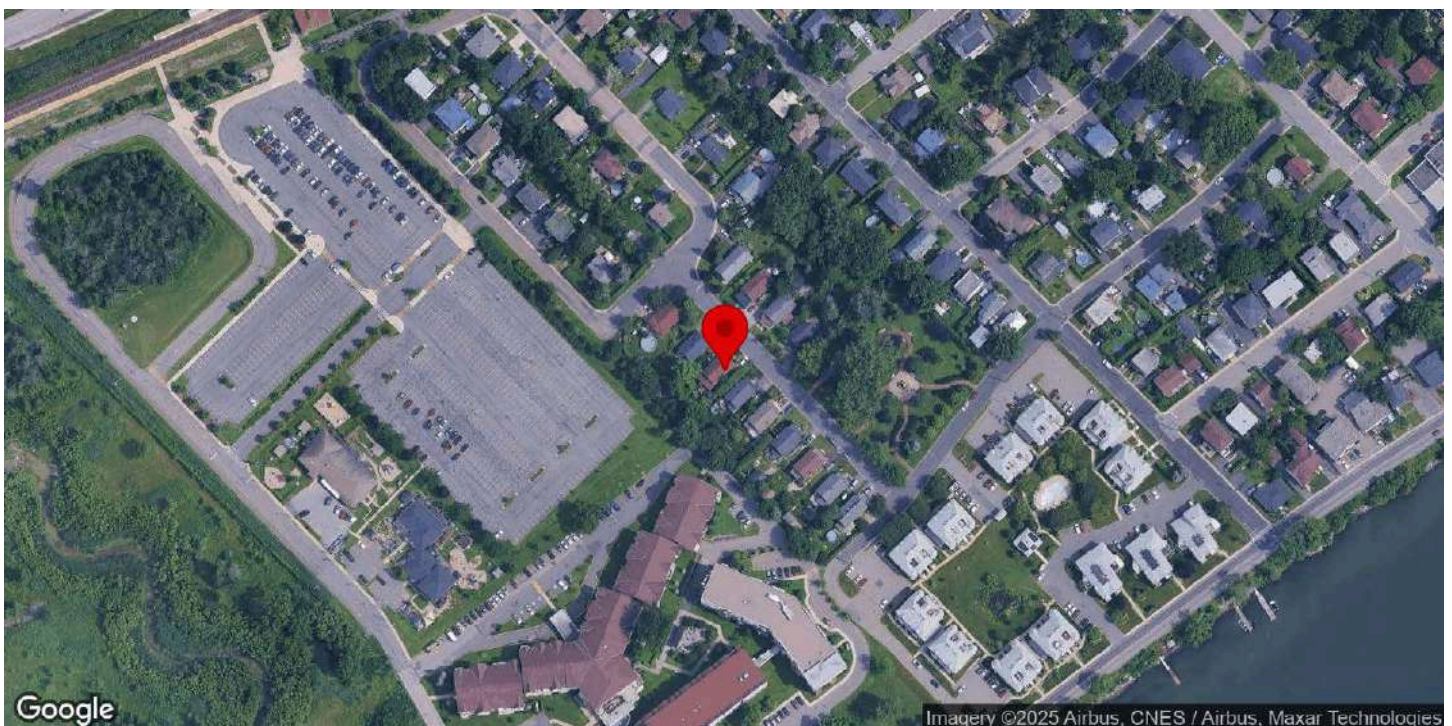
Ressources consultées

Note(s) recherches	
Sources	

Inventaire du patrimoine bâti de la MRC de La Vallée-du-Richelieu



140, rue Nobel, McMasterville



Identification

Numéro d'inventaire	382
Nom de l'immeuble	

Localisation

Municipalité	McMasterville
Rue	rue Nobel
Adresse	140
Lot cadastral	4493045

Photos terrain

Photos



Crédit(s) photo(s)	Passerelles. (2022).
--------------------	----------------------

Information générale

Année de construction estimée	1917
Année de construction confirmée	
Source de l'année de construction	Rôle foncier
Fonction d'origine	Résidentielle
Fonction actuelle	Résidentielle
Courant architectural résidentiel	Vernaculaire industriel
Typologie architecturale résidentielle	Autre

Analyse du caractère patrimonial et examen de la pérennité

Axe 1 : Histoire et contribution à l'histoire locale

Est-ce que l'immeuble existe depuis plus d'un siècle?	Oui
Est-ce que l'immeuble contribue à la compréhension d'une étape clé de développement de la localité?	Oui
Nom de l'étape clé de développement	La Première Guerre mondiale et la fondation de McMasterville (1914-1940)
Est-ce que l'immeuble rappelle un événement ou un phénomène qui appartient à l'histoire de la localité ou du Québec?	Donnée inconnue
Est-ce que l'immeuble est associé à un personnage ou un groupe qui s'est illustré dans l'histoire de la localité ou au Québec?	Donnée inconnue
L'immeuble est-il l'un des derniers représentants d'une réalité importante à l'échelle de la localité?	Non

Axe 2 : Environnement de l'immeuble

Est-ce que l'immeuble contribue à la définition d'un ensemble ou d'un secteur?	Oui
Nom de l'ensemble ou du secteur	Ensemble de maisons ouvrières autour de la rue Nobel
Est-ce que l'immeuble représente un point de repère dans la localité?	Non

Axe 3 : Caractéristiques matérielles de l'immeuble

Est-ce que l'immeuble est représentatif d'un type architectural répandu dans la localité au moment de sa construction?	Oui
Est-ce que l'immeuble se démarque par sa qualité artistique, architecturale ou constructive?	Donnée inconnue
Est-ce que l'immeuble témoigne d'une spécificité locale?	Oui
Identification de la spécificité	Maisons ouvrières typiques de la rue Nobel
Est-ce que l'immeuble emploie des méthodes de construction, des techniques ou des matériaux traditionnels?	Donnée inconnue
Est-ce que l'immeuble témoigne d'une innovation ou d'une prouesse technique?	Donnée inconnue

Axe 4 : Reconnaissance sociale de l'immeuble

Est-ce que l'immeuble possède une reconnaissance ou un statut de protection en vertu de sa valeur patrimoniale?	Non
Est-ce que le caractère patrimonial de l'immeuble est identifié dans l'un des outils de planification ou des outils de réglementation adoptés en vertu de la LAU?	Non
Est-ce que l'immeuble constitue un symbole ou un emblème de la localité?	Non
Est-ce que la communauté locale a développé un lien affectif particulier avec l'immeuble?	Donnée inconnue

Examen de la pérennité

Est-ce que la structure de l'immeuble est affectée à un point tel que ce dernier est, de toute évidence, irrécupérable?	Non
Est-ce que l'immeuble a subi des modifications majeures au point où son caractère patrimonial n'est plus perceptible?	Non

Résumé de l'analyse du caractère patrimonial et de l'examen de la pérennité

Bâtiment retenu pour l'inventaire	Oui
-----------------------------------	-----

Caractéristiques matérielles

Implantation

Type de trame	Urbaine orthogonale
Orientation par rapport à la voie	Parallèle à la rue
Type d'implantation	Isolé
Position sur le lot	En centre de lot

Forme de l'immeuble

Plan au sol	Rectangulaire
Présence d'un corps secondaire ou d'une annexe	Non
Fondation	En béton
Nombre d'étage	1.5

Type de toiture

Forme du toit	À deux versants droits
Présence de lucarnes	Non
Revêtement du toit	Bardeaux d'asphalte

Façades - revêtement et ouvertures

Revêtement des murs extérieurs	Brique, Tôle
Intégrité des ouvertures	Modifiées
Brève justification	
Type de porte(s)	Fenestrée, À panneaux
Matériel de la/des porte(s)	Aluminium ou PVC
Type de fenêtres	Fixes, À coulisse
Matériel des fenêtres	Aluminium ou PVC

Détails architecturaux

Élément(s) en saillie	Galerie
Ornement(s)	Aisselier ou aileron
Descriptif ornementation(s)	

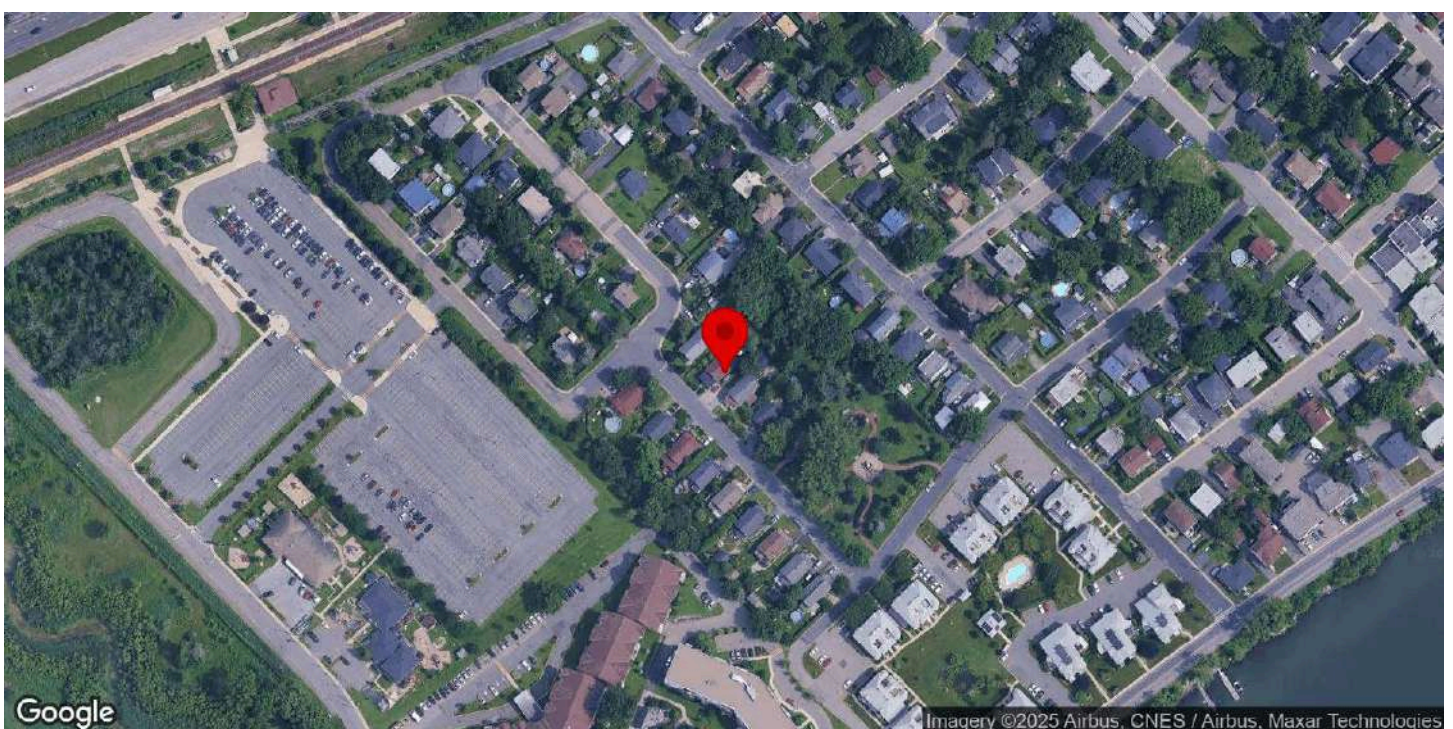
Ressources consultées

Note(s) recherches	
Sources	

Inventaire du patrimoine bâti de la MRC de La Vallée-du-Richelieu



149, rue Nobel, McMasterville



Identification

Numéro d'inventaire	385
Nom de l'immeuble	

Localisation

Municipalité	McMasterville
Rue	rue Nobel
Adresse	149
Lot cadastral	4493072

Photos terrain

Photos



Crédit(s) photo(s)	Passerelles. (2022).
--------------------	----------------------

Information générale

Année de construction estimée	1917
Année de construction confirmée	
Source de l'année de construction	Rôle foncier
Fonction d'origine	Résidentielle
Fonction actuelle	Résidentielle
Courant architectural résidentiel	Vernaculaire industriel
Typologie architecturale résidentielle	Autre

Analyse du caractère patrimonial et examen de la pérennité

Axe 1 : Histoire et contribution à l'histoire locale

Est-ce que l'immeuble existe depuis plus d'un siècle?	Oui
Est-ce que l'immeuble contribue à la compréhension d'une étape clé de développement de la localité?	Oui
Nom de l'étape clé de développement	La Première Guerre mondiale et la fondation de McMasterville (1914-1940)
Est-ce que l'immeuble rappelle un événement ou un phénomène qui appartient à l'histoire de la localité ou du Québec?	Donnée inconnue
Est-ce que l'immeuble est associé à un personnage ou un groupe qui s'est illustré dans l'histoire de la localité ou au Québec?	Donnée inconnue
L'immeuble est-il l'un des derniers représentants d'une réalité importante à l'échelle de la localité?	Non

Axe 2 : Environnement de l'immeuble

Est-ce que l'immeuble contribue à la définition d'un ensemble ou d'un secteur?	Oui
Nom de l'ensemble ou du secteur	Ensemble de maisons ouvrières autour de la rue Nobel
Est-ce que l'immeuble représente un point de repère dans la localité?	Non

Axe 3 : Caractéristiques matérielles de l'immeuble

Est-ce que l'immeuble est représentatif d'un type architectural répandu dans la localité au moment de sa construction?	Oui
Est-ce que l'immeuble se démarque par sa qualité artistique, architecturale ou constructive?	Donnée inconnue
Est-ce que l'immeuble témoigne d'une spécificité locale?	Oui
Identification de la spécificité	Maisons ouvrières typiques de la rue Nobel
Est-ce que l'immeuble emploie des méthodes de construction, des techniques ou des matériaux traditionnels?	Donnée inconnue
Est-ce que l'immeuble témoigne d'une innovation ou d'une prouesse technique?	Donnée inconnue

Axe 4 : Reconnaissance sociale de l'immeuble

Est-ce que l'immeuble possède une reconnaissance ou un statut de protection en vertu de sa valeur patrimoniale?	Non
Est-ce que le caractère patrimonial de l'immeuble est identifié dans l'un des outils de planification ou des outils de réglementation adoptés en vertu de la LAU?	Non
Est-ce que l'immeuble constitue un symbole ou un emblème de la localité?	Donnée inconnue
Est-ce que la communauté locale a développé un lien affectif particulier avec l'immeuble?	Donnée inconnue

Examen de la pérennité

Est-ce que la structure de l'immeuble est affectée à un point tel que ce dernier est, de toute évidence, irrécupérable?	Non
Est-ce que l'immeuble a subi des modifications majeures au point où son caractère patrimonial n'est plus perceptible?	Non

Résumé de l'analyse du caractère patrimonial et de l'examen de la pérennité

Bâtiment retenu pour l'inventaire	Oui
-----------------------------------	-----

Caractéristiques matérielles

Implantation

Type de trame	Urbaine orthogonale
Orientation par rapport à la voie	Parallèle à la rue
Type d'implantation	Isolé
Position sur le lot	En centre de lot

Forme de l'immeuble

Plan au sol	Rectangulaire
Présence d'un corps secondaire ou d'une annexe	Non
Fondation	En béton
Nombre d'étage	1.5

Type de toiture

Forme du toit	À deux versants droits
Présence de lucarnes	Non
Revêtement du toit	Bardeaux d'asphalte

Façades - revêtement et ouvertures

Revêtement des murs extérieurs	Vinyle
Intégrité des ouvertures	Modifiées
Brève justification	
Type de porte(s)	À panneaux, Fenestrée
Matériel de la/des porte(s)	Aluminium ou PVC
Type de fenêtres	Fixes, À coulisse
Matériel des fenêtres	Aluminium ou PVC

Détails architecturaux

Élément(s) en saillie	Auvent, Galerie, Tambour
Ornement(s)	Aisselier ou aileron
Descriptif ornementation(s)	

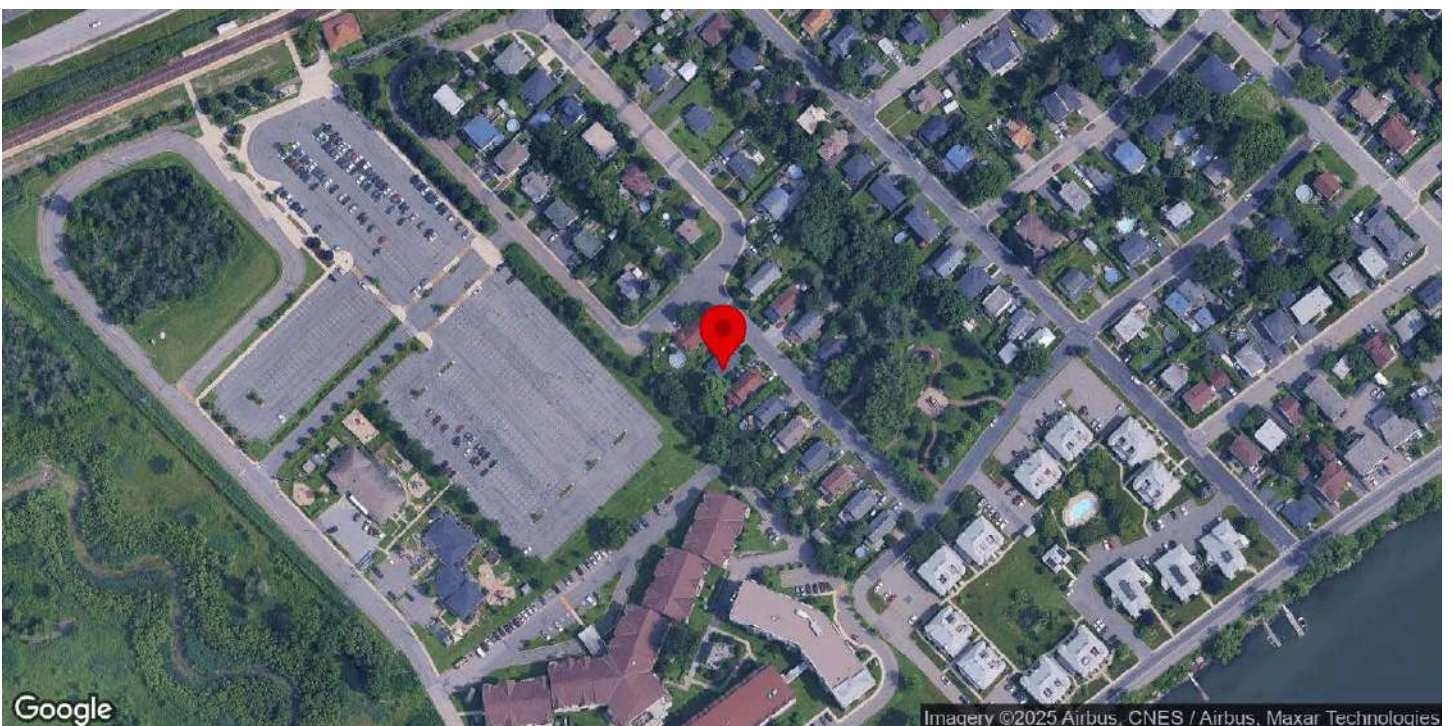
Ressources consultées

Note(s) recherches	
Sources	

Inventaire du patrimoine bâti de la MRC de La Vallée-du-Richelieu



150, Rue Nobel, McMasterville



Identification

Numéro d'inventaire	386
Nom de l'immeuble	

Localisation

Municipalité	McMasterville
Rue	Rue Nobel
Adresse	150
Lot cadastral	4493044

Photos terrain

Photos



Crédit(s) photo(s)	Passerelles. (2022).
--------------------	----------------------

Information générale

Année de construction estimée	1917
Année de construction confirmée	
Source de l'année de construction	Inventaire 2015
Fonction d'origine	Résidentielle
Fonction actuelle	Résidentielle
Courant architectural résidentiel	Vernaculaire industriel
Typologie architecturale résidentielle	Autre

Analyse du caractère patrimonial et examen de la pérennité

Axe 1 : Histoire et contribution à l'histoire locale

Est-ce que l'immeuble existe depuis plus d'un siècle?	Oui
Est-ce que l'immeuble contribue à la compréhension d'une étape clé de développement de la localité?	Oui
Nom de l'étape clé de développement	La Première Guerre mondiale et la fondation de McMasterville (1914-1940)
Est-ce que l'immeuble rappelle un événement ou un phénomène qui appartient à l'histoire de la localité ou du Québec?	Donnée inconnue
Est-ce que l'immeuble est associé à un personnage ou un groupe qui s'est illustré dans l'histoire de la localité ou au Québec?	Donnée inconnue
L'immeuble est-il l'un des derniers représentants d'une réalité importante à l'échelle de la localité?	Non

Axe 2 : Environnement de l'immeuble

Est-ce que l'immeuble contribue à la définition d'un ensemble ou d'un secteur?	Oui
Nom de l'ensemble ou du secteur	Ensemble de maisons ouvrières autour de la rue Nobel
Est-ce que l'immeuble représente un point de repère dans la localité?	Non

Axe 3 : Caractéristiques matérielles de l'immeuble

Est-ce que l'immeuble est représentatif d'un type architectural répandu dans la localité au moment de sa construction?	Non
Est-ce que l'immeuble se démarque par sa qualité artistique, architecturale ou constructive?	Donnée inconnue
Est-ce que l'immeuble témoigne d'une spécificité locale?	Donnée inconnue
Est-ce que l'immeuble emploie des méthodes de construction, des techniques ou des matériaux traditionnels?	Donnée inconnue
Est-ce que l'immeuble témoigne d'une innovation ou d'une prouesse technique?	Donnée inconnue

Axe 4 : Reconnaissance sociale de l'immeuble

Est-ce que l'immeuble possède une reconnaissance ou un statut de protection en vertu de sa valeur patrimoniale?	Non
Est-ce que le caractère patrimonial de l'immeuble est identifié dans l'un des outils de planification ou des outils de réglementation adoptés en vertu de la LAU?	Oui
Lequel ou lesquelles?	Plan d'urbanisme (PU)
Est-ce que l'immeuble constitue un symbole ou un emblème de la localité?	Non
Est-ce que la communauté locale a développé un lien affectif particulier avec l'immeuble?	Donnée inconnue

Examen de la pérennité

Est-ce que la structure de l'immeuble est affectée à un point tel que ce dernier est, de toute évidence, irrécupérable?	Non
Est-ce que l'immeuble a subi des modifications majeures au point où son caractère patrimonial n'est plus perceptible?	Non

Résumé de l'analyse du caractère patrimonial et de l'examen de la pérennité

Bâtiment retenu pour l'inventaire	Oui
-----------------------------------	-----

Caractéristiques matérielles

Implantation

Type de trame	Urbaine orthogonale
Orientation par rapport à la voie	Parallèle à la rue
Type d'implantation	Isolé
Position sur le lot	En centre de lot

Forme de l'immeuble

Plan au sol	Rectangulaire
Présence d'un corps secondaire ou d'une annexe	Oui
Type.s de corps secondaire ou d'annexe	
Commentaire sur le type de corps secondaire ou d'annexe	Non visible
Fondation	En béton
Nombre d'étage	1.5

Type de toiture

Forme du toit	À deux versants droits
Présence de lucarnes	Non
Revêtement du toit	Bardeaux d'asphalte

Façades - revêtement et ouvertures

Revêtement des murs extérieurs	Contemporain (fibrociment ou Maibec CanExel)
Intégrité des ouvertures	Modifiées
Brève justification	
Type de porte(s)	Fenestrée
Matériel de la/des porte(s)	Aluminium ou PVC
Type de fenêtres	À carreaux, À battants
Matériel des fenêtres	Aluminium ou PVC

Détails architecturaux

Élément(s) en saillie	Cheminée, Perron
Ornement(s)	
Descriptif ornementation(s)	

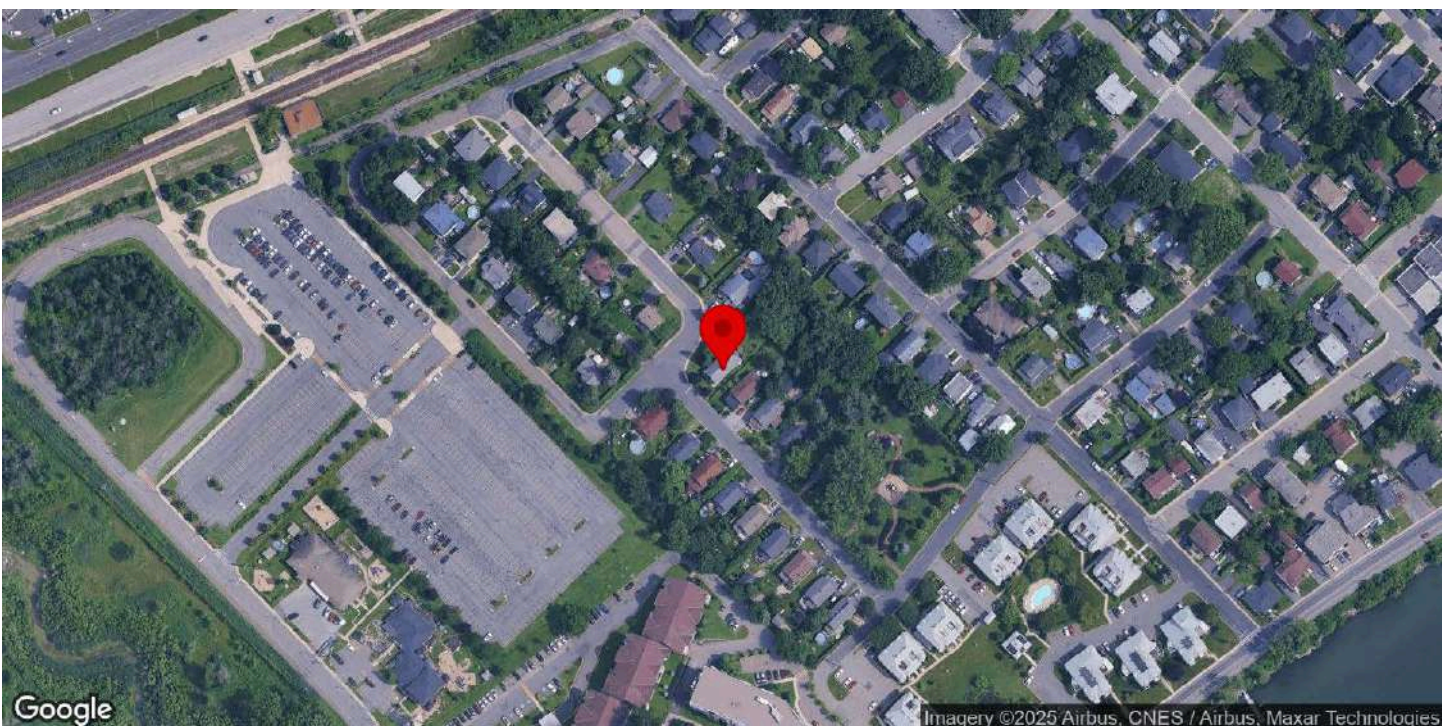
Ressources consultées

Note(s) recherches	
Sources	

Inventaire du patrimoine bâti de la MRC de La Vallée-du-Richelieu



159, rue Nobel, McMasterville



Identification

Numéro d'inventaire	388
Nom de l'immeuble	

Localisation

Municipalité	McMasterville
Rue	rue Nobel
Adresse	159
Lot cadastral	4493071

Photos terrain

Photos



Crédit(s) photo(s)	Passerelles. (2022).
--------------------	----------------------

Information générale

Année de construction estimée	1918
Année de construction confirmée	
Source de l'année de construction	Rôle foncier
Fonction d'origine	Résidentielle
Fonction actuelle	Résidentielle
Courant architectural résidentiel	Vernaculaire industriel
Typologie architecturale résidentielle	Autre

Analyse du caractère patrimonial et examen de la pérennité

Axe 1 : Histoire et contribution à l'histoire locale

Est-ce que l'immeuble existe depuis plus d'un siècle?	Oui
Est-ce que l'immeuble contribue à la compréhension d'une étape clé de développement de la localité?	Oui
Nom de l'étape clé de développement	La Première Guerre mondiale et la fondation de McMasterville (1914-1940)
Est-ce que l'immeuble rappelle un événement ou un phénomène qui appartient à l'histoire de la localité ou du Québec?	Donnée inconnue
Est-ce que l'immeuble est associé à un personnage ou un groupe qui s'est illustré dans l'histoire de la localité ou au Québec?	Donnée inconnue
L'immeuble est-il l'un des derniers représentants d'une réalité importante à l'échelle de la localité?	Non

Axe 2 : Environnement de l'immeuble

Est-ce que l'immeuble contribue à la définition d'un ensemble ou d'un secteur?	Oui
Nom de l'ensemble ou du secteur	Ensemble de maisons ouvrières autour de la rue Nobel
Est-ce que l'immeuble représente un point de repère dans la localité?	Non

Axe 3 : Caractéristiques matérielles de l'immeuble

Est-ce que l'immeuble est représentatif d'un type architectural répandu dans la localité au moment de sa construction?	Oui
Est-ce que l'immeuble se démarque par sa qualité artistique, architecturale ou constructive?	Donnée inconnue
Est-ce que l'immeuble témoigne d'une spécificité locale?	Donnée inconnue
Est-ce que l'immeuble emploie des méthodes de construction, des techniques ou des matériaux traditionnels?	Donnée inconnue
Est-ce que l'immeuble témoigne d'une innovation ou d'une prouesse technique?	Donnée inconnue

Axe 4 : Reconnaissance sociale de l'immeuble

Est-ce que l'immeuble possède une reconnaissance ou un statut de protection en vertu de sa valeur patrimoniale?	Non
Est-ce que le caractère patrimonial de l'immeuble est identifié dans l'un des outils de planification ou des outils de réglementation adoptés en vertu de la LAU?	Non
Est-ce que l'immeuble constitue un symbole ou un emblème de la localité?	Donnée inconnue
Est-ce que la communauté locale a développé un lien affectif particulier avec l'immeuble?	Donnée inconnue

Examen de la pérennité

Est-ce que la structure de l'immeuble est affectée à un point tel que ce dernier est, de toute évidence, irrécupérable?	Non
Est-ce que l'immeuble a subi des modifications majeures au point où son caractère patrimonial n'est plus perceptible	Non

Résumé de l'analyse du caractère patrimonial et de l'examen de la pérennité

Bâtiment retenu pour l'inventaire	Oui
-----------------------------------	-----

Caractéristiques matérielles

Implantation

Type de trame	Urbaine orthogonale
Orientation par rapport à la voie	En coin de rue
Type d'implantation	Isolé
Position sur le lot	En centre de lot

Forme de l'immeuble

Plan au sol	Rectangulaire
Présence d'un corps secondaire ou d'une annexe	Non
Fondation	En béton
Nombre d'étage	1.5

Type de toiture

Forme du toit	À deux versants droits
Présence de lucarnes	Non
Revêtement du toit	Bardeaux d'asphalte

Façades - revêtement et ouvertures

Revêtement des murs extérieurs	Contemporain (fibrociment ou Maibec CanExel)
Intégrité des ouvertures	Modifiées
Brève justification	
Type de porte(s)	Fenestrée, À panneaux
Matériel de la/des porte(s)	Aluminium ou PVC
Type de fenêtres	À coulisse, À guillotine, À carreaux
Matériel des fenêtres	Aluminium ou PVC

Détails architecturaux

Élément(s) en saillie	Perron
Ornement(s)	
Descriptif ornementation(s)	

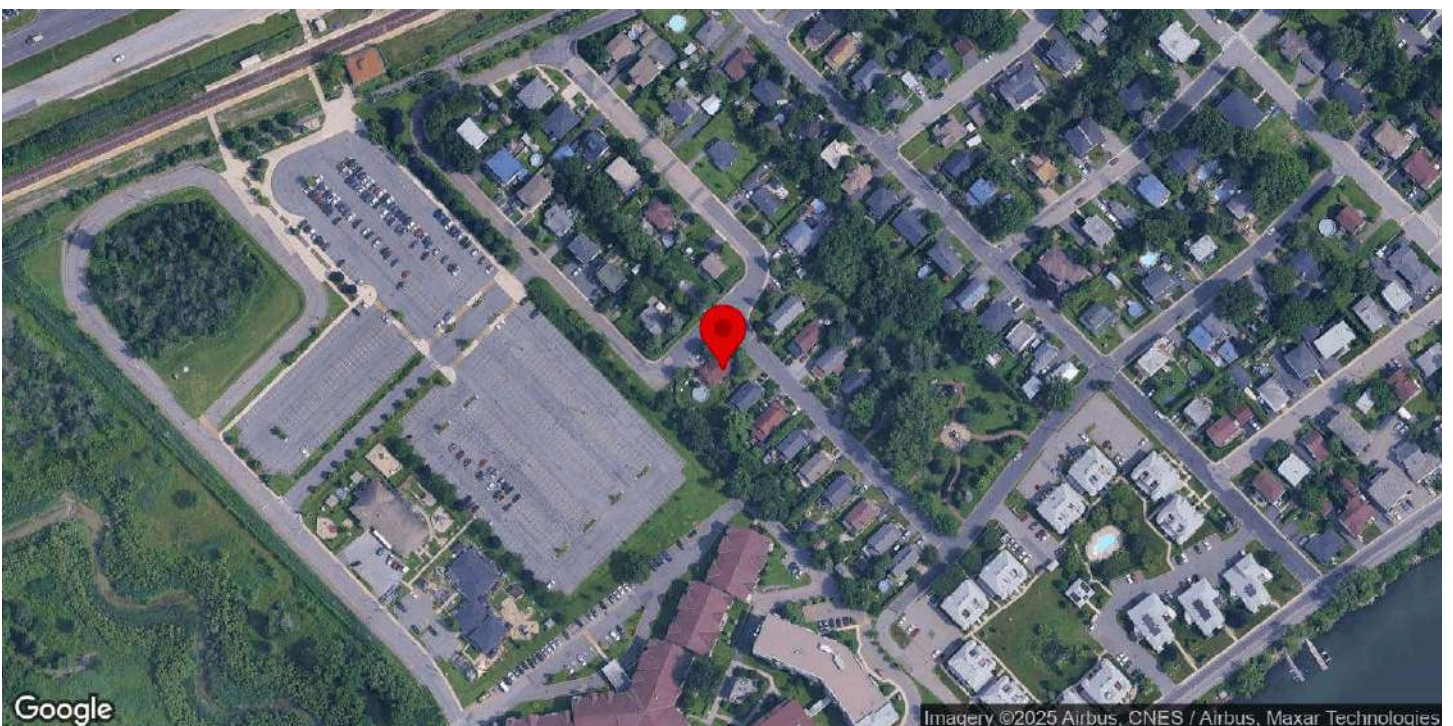
Ressources consultées

Note(s) recherches	
Sources	

Inventaire du patrimoine bâti de la MRC de La Vallée-du-Richelieu



160, rue Nobel, McMasterville



Identification

Numéro d'inventaire	389
Nom de l'immeuble	

Localisation

Municipalité	McMasterville
Rue	rue Nobel
Adresse	160
Lot cadastral	4493041

Photos terrain

Photos



Crédit(s) photo(s)	Passerelles. (2022).
--------------------	----------------------

Information générale

Année de construction estimée	1917
Année de construction confirmée	
Source de l'année de construction	Estimée
Fonction d'origine	Résidentielle
Fonction actuelle	Résidentielle
Courant architectural résidentiel	Vernaculaire industriel
Typologie architecturale résidentielle	Autre

Analyse du caractère patrimonial et examen de la pérennité

Axe 1 : Histoire et contribution à l'histoire locale

Est-ce que l'immeuble existe depuis plus d'un siècle?	Oui
Est-ce que l'immeuble contribue à la compréhension d'une étape clé de développement de la localité?	Oui
Nom de l'étape clé de développement	La Première Guerre mondiale et la fondation de McMasterville (1914-1940)
Est-ce que l'immeuble rappelle un événement ou un phénomène qui appartient à l'histoire de la localité ou du Québec?	Donnée inconnue
Est-ce que l'immeuble est associé à un personnage ou un groupe qui s'est illustré dans l'histoire de la localité ou au Québec?	Donnée inconnue
L'immeuble est-il l'un des derniers représentants d'une réalité importante à l'échelle de la localité?	Non

Axe 2 : Environnement de l'immeuble

Est-ce que l'immeuble contribue à la définition d'un ensemble ou d'un secteur?	Oui
Nom de l'ensemble ou du secteur	Ensemble de maisons ouvrières autour de la rue Nobel
Est-ce que l'immeuble représente un point de repère dans la localité?	Non

Axe 3 : Caractéristiques matérielles de l'immeuble

Est-ce que l'immeuble est représentatif d'un type architectural répandu dans la localité au moment de sa construction?	Oui
Est-ce que l'immeuble se démarque par sa qualité artistique, architecturale ou constructive?	Donnée inconnue
Est-ce que l'immeuble témoigne d'une spécificité locale?	Oui
Identification de la spécificité	Maisons ouvrières typiques de la rue Nobel
Est-ce que l'immeuble emploie des méthodes de construction, des techniques ou des matériaux traditionnels?	Donnée inconnue
Est-ce que l'immeuble témoigne d'une innovation ou d'une prouesse technique?	Donnée inconnue

Axe 4 : Reconnaissance sociale de l'immeuble

Est-ce que l'immeuble possède une reconnaissance ou un statut de protection en vertu de sa valeur patrimoniale?	Non
Est-ce que le caractère patrimonial de l'immeuble est identifié dans l'un des outils de planification ou des outils de réglementation adoptés en vertu de la LAU?	Non
Est-ce que l'immeuble constitue un symbole ou un emblème de la localité?	Donnée inconnue
Est-ce que la communauté locale a développé un lien affectif particulier avec l'immeuble?	Donnée inconnue

Examen de la pérennité

Est-ce que la structure de l'immeuble est affectée à un point tel que ce dernier est, de toute évidence, irrécupérable?	Non
Est-ce que l'immeuble a subi des modifications majeures au point où son caractère patrimonial n'est plus perceptible?	Non

Résumé de l'analyse du caractère patrimonial et de l'examen de la pérennité

Bâtiment retenu pour l'inventaire	Oui
-----------------------------------	-----

Caractéristiques matérielles

Implantation

Type de trame	Urbaine orthogonale
Orientation par rapport à la voie	En coin de rue
Type d'implantation	Isolé
Position sur le lot	En centre de lot

Forme de l'immeuble

Plan au sol	Rectangulaire
Présence d'un corps secondaire ou d'une annexe	Non
Fondation	En béton
Nombre d'étage	1.5

Type de toiture

Forme du toit	À deux versants droits
Présence de lucarnes	Oui
Revêtement du toit	Matériau inconnu

Façades - revêtement et ouvertures

Revêtement des murs extérieurs	Brique
Intégrité des ouvertures	Modifiées
Brève justification	
Type de porte(s)	À panneaux, Fenestrée
Matériel de la/des porte(s)	Aluminium ou PVC
Type de fenêtres	À guillotine
Matériel des fenêtres	Aluminium ou PVC

Détails architecturaux

Élément(s) en saillie	Auvent, Perron
Ornement(s)	Fronton
Descriptif ornementation(s)	Fronton, Allèges, Plate-bandes

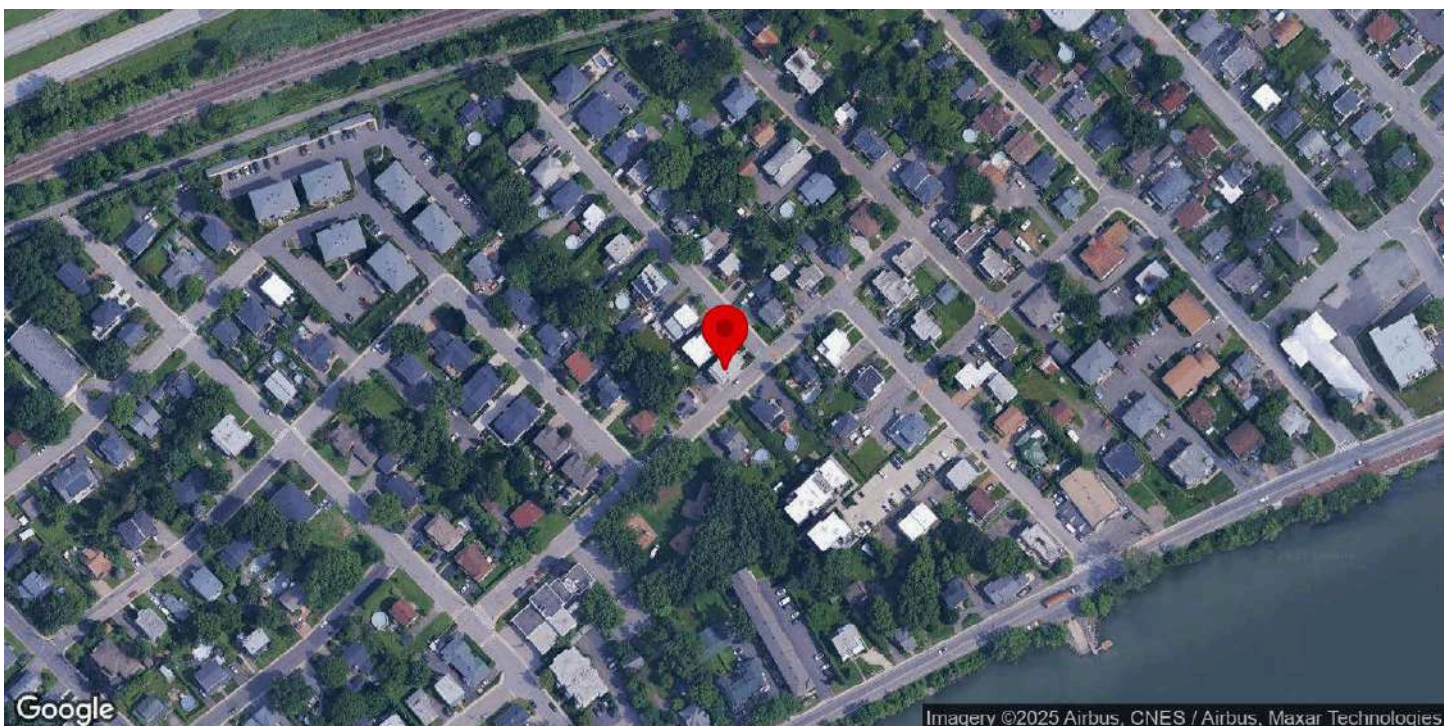
Ressources consultées

Note(s) recherches	
Sources	

Inventaire du patrimoine bâti de la MRC de La Vallée-du-Richelieu



116, rue Parent, McMasterville



Identification

Numéro d'inventaire	372
Nom de l'immeuble	

Localisation

Municipalité	McMasterville
Rue	rue Parent
Adresse	116
Lot cadastral	4493199

Photos terrain

Photos



Crédit(s) photo(s)	Passerelles (2025).
--------------------	---------------------

Information générale

Année de construction estimée	1938
Année de construction confirmée	
Source de l'année de construction	Rôle foncier
Fonction d'origine	Résidentielle
Fonction actuelle	Résidentielle
Courant architectural résidentiel	Vernaculaire industriel
Typologie architecturale résidentielle	Maison à toit plat

Analyse du caractère patrimonial et examen de la pérennité

Axe 1 : Histoire et contribution à l'histoire locale

Est-ce que l'immeuble existe depuis plus d'un siècle?	Non
Est-ce que l'immeuble contribue à la compréhension d'une étape clé de développement de la localité?	Oui
Nom de l'étape clé de développement	La Première Guerre mondiale et la fondation de McMasterville (1914-1940)
Est-ce que l'immeuble rappelle un événement ou un phénomène qui appartient à l'histoire de la localité ou du Québec?	Donnée inconnue
Est-ce que l'immeuble est associé à un personnage ou un groupe qui s'est illustré dans l'histoire de la localité ou au Québec?	Donnée inconnue
L'immeuble est-il l'un des derniers représentants d'une réalité importante à l'échelle de la localité?	Non

Axe 2 : Environnement de l'immeuble

Est-ce que l'immeuble contribue à la définition d'un ensemble ou d'un secteur?	Oui
Nom de l'ensemble ou du secteur	Secteur du noyau urbain de McMasterville
Est-ce que l'immeuble représente un point de repère dans la localité?	Non

Axe 3 : Caractéristiques matérielles de l'immeuble

Est-ce que l'immeuble est représentatif d'un type architectural répandu dans la localité au moment de sa construction?	Oui
Est-ce que l'immeuble se démarque par sa qualité artistique, architecturale ou constructive?	Non
Est-ce que l'immeuble témoigne d'une spécificité locale?	Donnée inconnue
Est-ce que l'immeuble emploie des méthodes de construction, des techniques ou des matériaux traditionnels?	Donnée inconnue
Est-ce que l'immeuble témoigne d'une innovation ou d'une prouesse technique?	Donnée inconnue

Axe 4 : Reconnaissance sociale de l'immeuble

Est-ce que l'immeuble possède une reconnaissance ou un statut de protection en vertu de sa valeur patrimoniale?	Non
Est-ce que le caractère patrimonial de l'immeuble est identifié dans l'un des outils de planification ou des outils de réglementation adoptés en vertu de la LAU?	Oui
Lequel ou lesquelles?	Règlement sur la démolition
Est-ce que l'immeuble constitue un symbole ou un emblème de la localité?	Non
Est-ce que la communauté locale a développé un lien affectif particulier avec l'immeuble?	Donnée inconnue

Examen de la pérennité

Est-ce que la structure de l'immeuble est affectée à un point tel que ce dernier est, de toute évidence, irrécupérable?	Non
Est-ce que l'immeuble a subi des modifications majeures au point où son caractère patrimonial n'est plus perceptible?	Non

Résumé de l'analyse du caractère patrimonial et de l'examen de la pérennité

Bâtiment retenu pour l'inventaire	Oui
-----------------------------------	-----

Caractéristiques matérielles

Implantation

Type de trame	Urbaine orthogonale
Orientation par rapport à la voie	En coin de rue
Type d'implantation	Isolé
Position sur le lot	En centre de lot

Forme de l'immeuble

Plan au sol	Carré
Présence d'un corps secondaire ou d'une annexe	Oui
Type.s de corps secondaire ou d'annexe	Agrandissement
Commentaire sur le type de corps secondaire ou d'annexe	L'agrandissement du volume principal de la maison se situe à l'arrière, au deuxième étage. Il s'appuie sur les colonnes de la galerie arrière, ce qui lui permet de la surplomber.
Fondation	En béton
Nombre d'étage	2

Type de toiture

Forme du toit	Plat, Toiture d'apparat débordante
Revêtement du toit	Bardeaux d'asphalte

Façades - revêtement et ouvertures

Revêtement des murs extérieurs	Vinyle
Intégrité des ouvertures	Intègres
Type de porte(s)	À panneaux, À carreaux
Matériel de la/des porte(s)	Aluminium ou PVC
Type de fenêtres	À guillotine, À coulisse
Matériel des fenêtres	Non traditionnel

Détails architecturaux

Élément(s) en saillie	Auvent, Balcon, Escalier, Galerie, Perron
Ornement(s)	Ornement(s) de fenêtre (arcs, chambranle, lucarnes, plate-bande, etc.), Ornement(s) de porte (portail, imposte, vantail, etc.), Planche de coin ou chaînage d'angle
Descriptif ornementation(s)	Chambranles fenêtres et portes.

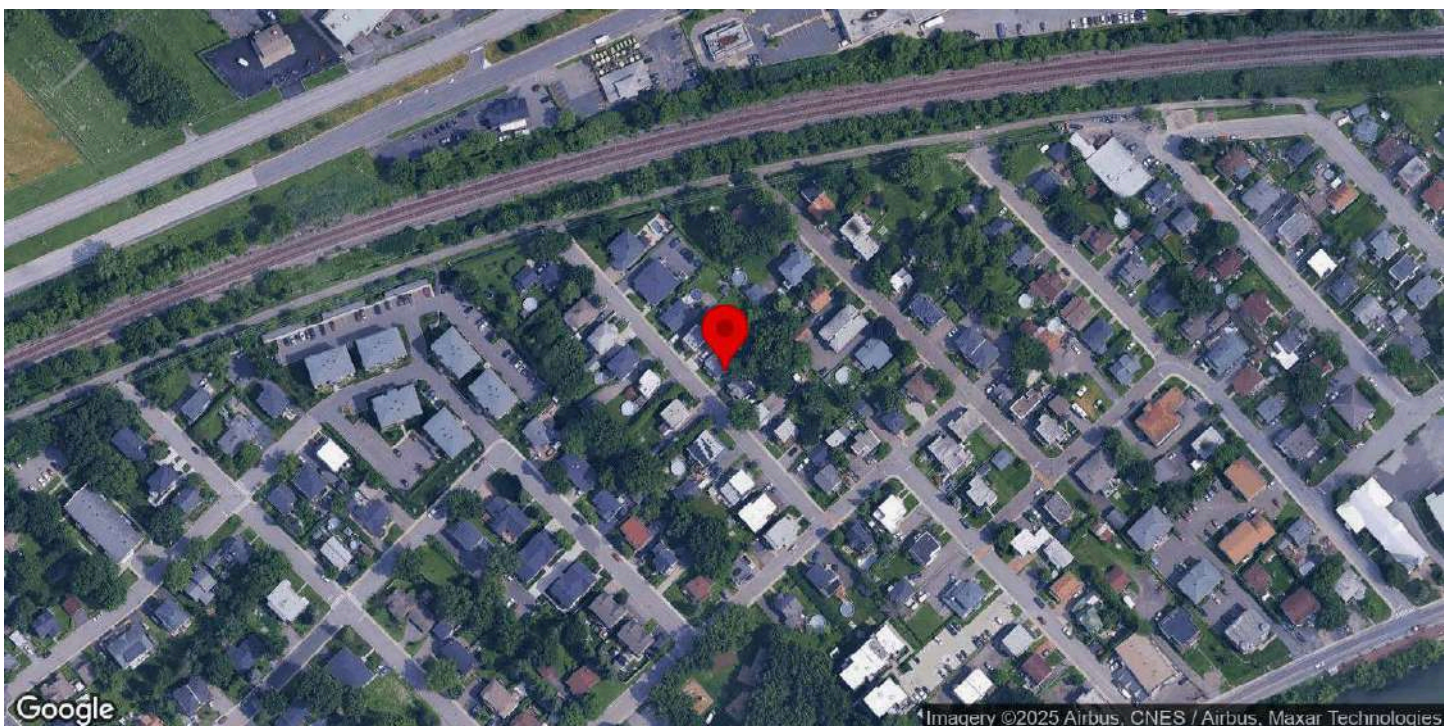
Ressources consultées

Note(s) recherches	
Sources	

Inventaire du patrimoine bâti de la MRC de La Vallée-du-Richelieu



163 - 165, rue Parent, McMasterville



Identification

Numéro d'inventaire	391
Nom de l'immeuble	

Localisation

Municipalité	McMasterville
Rue	rue Parent
Adresse	163 - 165
Lot cadastral	4493217

Photos terrain

Photos



Crédit(s) photo(s)	Passerelles (2022-2023).
--------------------	--------------------------

Information générale

Année de construction estimée	1920
Année de construction confirmée	
Source de l'année de construction	Rôle foncier
Fonction d'origine	Résidentielle
Fonction actuelle	Résidentielle
Courant architectural résidentiel	Vernaculaire industriel
Typologie architecturale résidentielle	Autre

Analyse du caractère patrimonial et examen de la pérennité

Axe 1 : Histoire et contribution à l'histoire locale

Est-ce que l'immeuble existe depuis plus d'un siècle?	Oui
Est-ce que l'immeuble contribue à la compréhension d'une étape clé de développement de la localité?	Oui
Nom de l'étape clé de développement	La Première Guerre mondiale et la fondation de McMasterville (1914-1940)
Est-ce que l'immeuble rappelle un événement ou un phénomène qui appartient à l'histoire de la localité ou du Québec?	Donnée inconnue
Est-ce que l'immeuble est associé à un personnage ou un groupe qui s'est illustré dans l'histoire de la localité ou au Québec?	Donnée inconnue
L'immeuble est-il l'un des derniers représentants d'une réalité importante à l'échelle de la localité?	Non

Axe 2 : Environnement de l'immeuble

Est-ce que l'immeuble contribue à la définition d'un ensemble ou d'un secteur?	Oui
Nom de l'ensemble ou du secteur	Secteur du noyau urbain de McMasterville
Est-ce que l'immeuble représente un point de repère dans la localité?	Non

Axe 3 : Caractéristiques matérielles de l'immeuble

Est-ce que l'immeuble est représentatif d'un type architectural répandu dans la localité au moment de sa construction?	Non
Est-ce que l'immeuble se démarque par sa qualité artistique, architecturale ou constructive?	Donnée inconnue
Est-ce que l'immeuble témoigne d'une spécificité locale?	Donnée inconnue
Est-ce que l'immeuble emploie des méthodes de construction, des techniques ou des matériaux traditionnels?	Donnée inconnue
Est-ce que l'immeuble témoigne d'une innovation ou d'une prouesse technique?	Donnée inconnue

Axe 4 : Reconnaissance sociale de l'immeuble

Est-ce que l'immeuble possède une reconnaissance ou un statut de protection en vertu de sa valeur patrimoniale?	Non
Est-ce que le caractère patrimonial de l'immeuble est identifié dans l'un des outils de planification ou des outils de réglementation adoptés en vertu de la LAU?	Non
Est-ce que l'immeuble constitue un symbole ou un emblème de la localité?	Non
Est-ce que la communauté locale a développé un lien affectif particulier avec l'immeuble?	Donnée inconnue

Examen de la pérennité

Est-ce que la structure de l'immeuble est affectée à un point tel que ce dernier est, de toute évidence, irrécupérable?	Non
Est-ce que l'immeuble a subi des modifications majeures au point où son caractère patrimonial n'est plus perceptible	Oui
Brève justification	

Résumé de l'analyse du caractère patrimonial et de l'examen de la pérennité

Bâtiment retenu pour l'inventaire	Oui
-----------------------------------	-----

Caractéristiques matérielles

Implantation

Type de trame	Urbaine orthogonale
Orientation par rapport à la voie	Parallèle à la rue
Type d'implantation	Jumelé
Position sur le lot	En centre de lot

Forme de l'immeuble

Plan au sol	Rectangulaire
Présence d'un corps secondaire ou d'une annexe	Oui
Type.s de corps secondaire ou d'annexe	Garage
Commentaire sur le type de corps secondaire ou d'annexe	
Fondation	En béton
Nombre d'étage	2

Type de toiture

Forme du toit	En Pavillon
Présence de lucarnes	Non
Revêtement du toit	Bardeaux d'asphalte

Façades - revêtement et ouvertures

Revêtement des murs extérieurs	Contemporain (fibrociment ou Maibec CanExel)
Intégrité des ouvertures	Modifiées
Brève justification	
Type de porte(s)	Fenestrée, À panneaux
Matériel de la/des porte(s)	Aluminium ou PVC, Bois
Type de fenêtres	À coulisse
Matériel des fenêtres	Aluminium ou PVC

Détails architecturaux

Élément(s) en saillie	Galerie
Ornement(s)	Ornement(s) de porte (portail, imposte, vantail, etc.), Ornement(s) de galerie ou de balcon (Garde-corps, mains courantes, poteaux ouvragés, etc.)
Descriptif ornementation(s)	

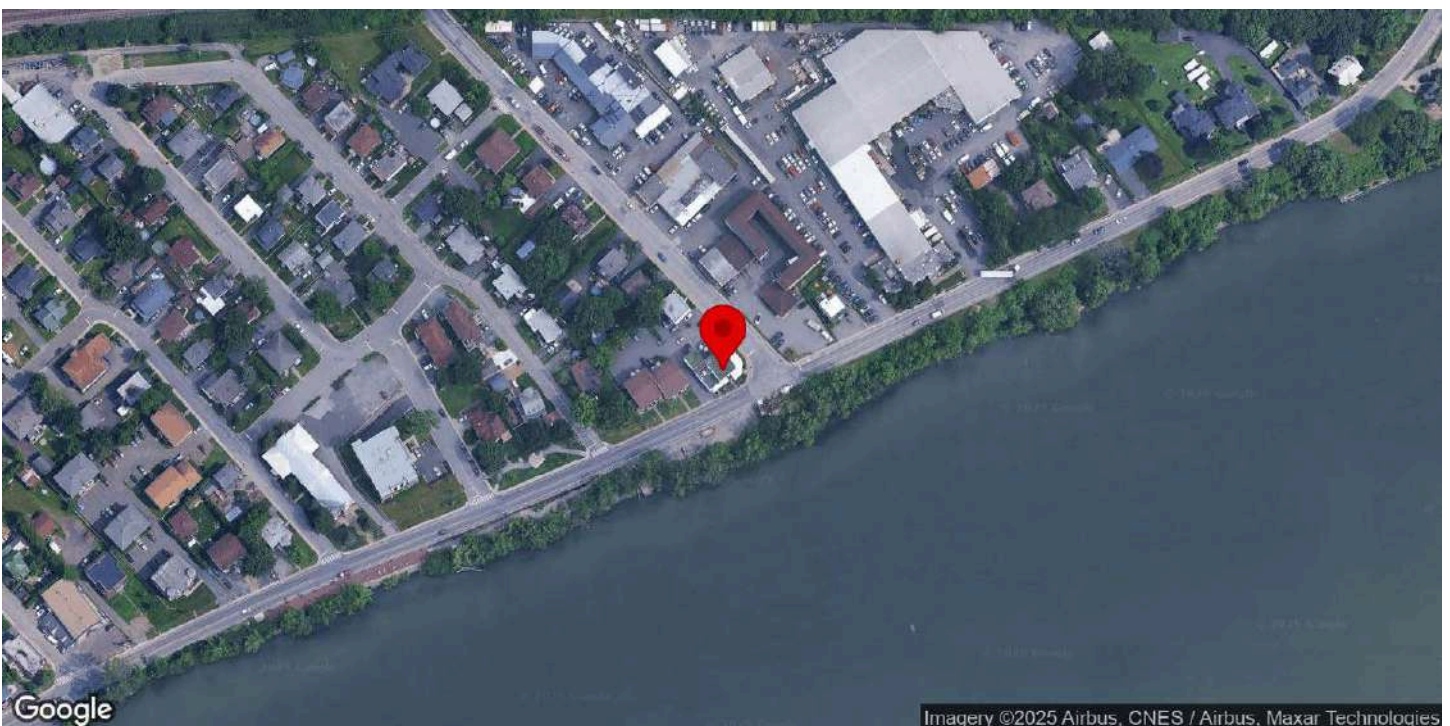
Ressources consultées

Note(s) recherches	
Sources	

Inventaire du patrimoine bâti de la MRC de La Vallée-du-Richelieu



3-11, chemin Richelieu, McMasterville



Identification

Numéro d'inventaire	409
Nom de l'immeuble	Ancien Hotel Provost

Localisation

Municipalité	McMasterville
Rue	chemin Richelieu
Adresse	3-11
Lot cadastral	4493276

Photos terrain

Photos



Crédit(s) photo(s)	Passerelles. (2022).
--------------------	----------------------

Information générale

Année de construction estimée	1917
Année de construction confirmée	
Source de l'année de construction	Inventaire 2015
Fonction d'origine	Commerciale
Fonction actuelle	Commerciale
Type de bâtiment commercial	Banque

Analyse du caractère patrimonial et examen de la pérennité

Axe 1 : Histoire et contribution à l'histoire locale

Est-ce que l'immeuble existe depuis plus d'un siècle?	Oui
Est-ce que l'immeuble contribue à la compréhension d'une étape clé de développement de la localité?	Oui
Nom de l'étape clé de développement	La Première Guerre mondiale et la fondation de McMasterville (1914-1940)
Est-ce que l'immeuble rappelle un événement ou un phénomène qui appartient à l'histoire de la localité ou du Québec?	Donnée inconnue
Est-ce que l'immeuble est associé à un personnage ou un groupe qui s'est illustré dans l'histoire de la localité ou au Québec?	Donnée inconnue
L'immeuble est-il l'un des derniers représentants d'une réalité importante à l'échelle de la localité?	Oui
Brève justification	Représentant de l'effervescence liée au boom démographique du début du XXe siècle

Axe 2 : Environnement de l'immeuble

Est-ce que l'immeuble contribue à la définition d'un ensemble ou d'un secteur?	Oui
Nom de l'ensemble ou du secteur	Secteur du noyau urbain de McMasterville
Est-ce que l'immeuble représente un point de repère dans la localité?	Non

Axe 3 : Caractéristiques matérielles de l'immeuble

Est-ce que l'immeuble est représentatif d'un type architectural répandu dans la localité au moment de sa construction?	Non
Est-ce que l'immeuble se démarque par sa qualité artistique, architecturale ou constructive?	Donnée inconnue
Est-ce que l'immeuble témoigne d'une spécificité locale?	Donnée inconnue
Est-ce que l'immeuble emploie des méthodes de construction, des techniques ou des matériaux traditionnels?	Donnée inconnue
Est-ce que l'immeuble témoigne d'une innovation ou d'une prouesse technique?	Donnée inconnue

Axe 4 : Reconnaissance sociale de l'immeuble

Est-ce que l'immeuble possède une reconnaissance ou un statut de protection en vertu de sa valeur patrimoniale?	Non
Est-ce que le caractère patrimonial de l'immeuble est identifié dans l'un des outils de planification ou des outils de réglementation adoptés en vertu de la LAU?	Oui
Lequel ou lesquelles?	Plan d'urbanisme (PU)
Est-ce que l'immeuble constitue un symbole ou un emblème de la localité?	Non

Est-ce que la communauté locale a développé un lien affectif particulier avec l'immeuble?	Donnée inconnue
-------------------------------------------------------------------------------------------	-----------------

Examen de la pérennité

Est-ce que la structure de l'immeuble est affectée à un point tel que ce dernier est, de toute évidence, irrécupérable?	Non
-------------------------------------------------------------------------------------------------------------------------	-----

Est-ce que l'immeuble a subi des modifications majeures au point où son caractère patrimonial n'est plus perceptible	Non
----------------------------------------------------------------------------------------------------------------------	-----

Résumé de l'analyse du caractère patrimonial et de l'examen de la pérennité

Bâtiment retenu pour l'inventaire	Oui
-----------------------------------	-----

Caractéristiques matérielles

Implantation

Type de trame	
Orientation par rapport à la voie	En coin de rue
Type d'implantation	Isolé
Position sur le lot	En bord de rue

Forme de l'immeuble

Plan au sol	Carré
Présence d'un corps secondaire ou d'une annexe	Oui
Type.s de corps secondaire ou d'annexe	Annexe, Annexe
Commentaire sur le type de corps secondaire ou d'annexe	Ajout à gauche- type boom town- bar
Fondation	En béton
Nombre d'étage	2

Type de toiture

Forme du toit	Plat
Revêtement du toit	Non visible

Façades - revêtement et ouvertures

Revêtement des murs extérieurs	Brique
Intégrité des ouvertures	Intègres
Type de porte(s)	Fenestrée
Matériel de la/des porte(s)	Aluminium ou PVC
Type de fenêtres	À guillotine, À coulisse
Matériel des fenêtres	Aluminium ou PVC

Détails architecturaux

Élément(s) en saillie	Balcon, Galerie, Parapet
Ornement(s)	Ornement(s) de revêtement (bandeau, frise, etc.), Planche de coin ou chaînage d'angle
Descriptif ornementation(s)	Jeux de briques.

Ressources consultées

Note(s) recherches

Inventaire 2015: L'Hôtel Provost est érigé au coin du chemin Richelieu et de la rue Bernard-Pilon vers 1917, à la suite d'un incendie qui a détruit un premier hôtel.

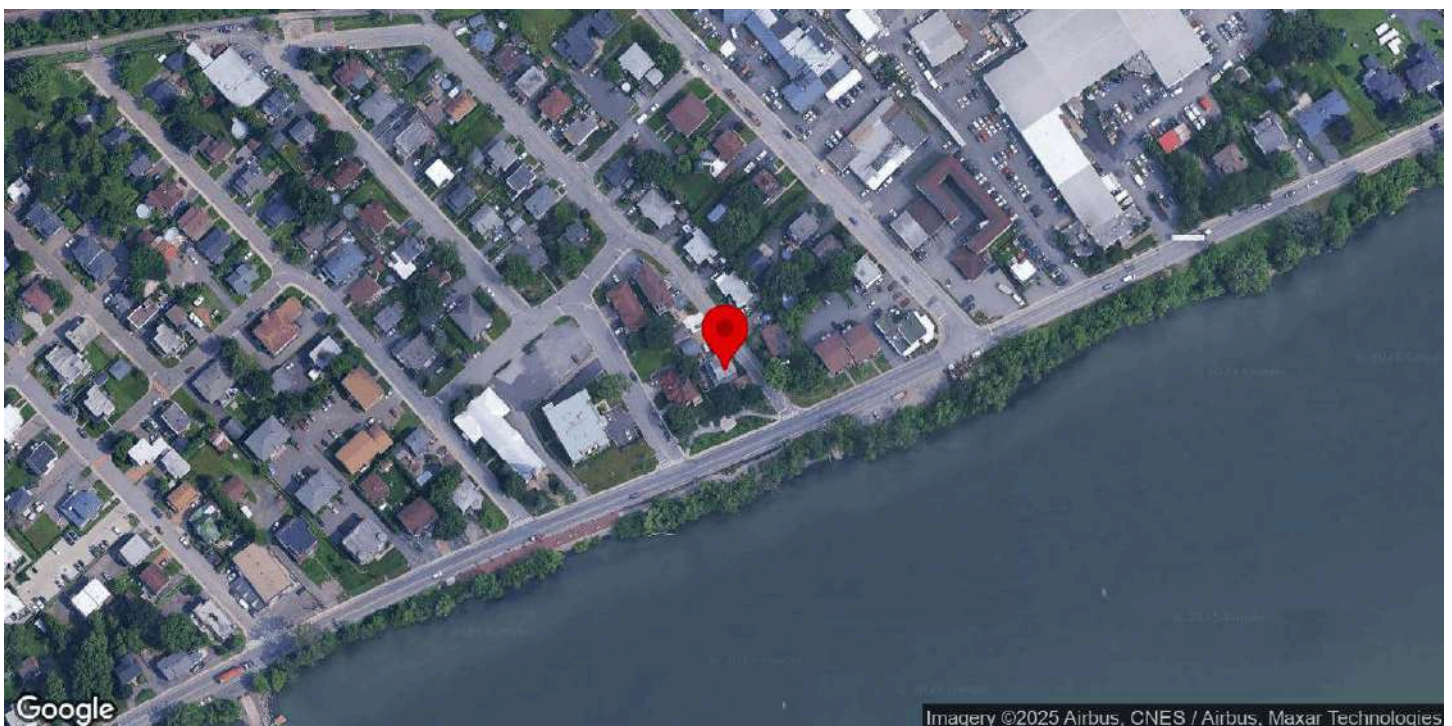
Sources

McMasterville d'hier à aujourd'hui et le parc commémoratif, p. 8

Inventaire du patrimoine bâti de la MRC de La Vallée-du-Richelieu



55, chemin Richelieu, McMasterville



Identification

Numéro d'inventaire	417
Nom de l'immeuble	

Localisation

Municipalité	McMasterville
Rue	chemin Richelieu
Adresse	55
Lot cadastral	6407964

Photos terrain

Photos



Crédit(s) photo(s)	Passerelles. (2022).
--------------------	----------------------

Information générale

Année de construction estimée	1900-1930
Année de construction confirmée	
Source de l'année de construction	Inventaire 2015
Fonction d'origine	Résidentielle
Fonction actuelle	Résidentielle
Courant architectural résidentiel	Vernaculaire industriel
Typologie architecturale résidentielle	Autre

Analyse du caractère patrimonial et examen de la pérennité

Axe 1 : Histoire et contribution à l'histoire locale

Est-ce que l'immeuble existe depuis plus d'un siècle?	Oui
Est-ce que l'immeuble contribue à la compréhension d'une étape clé de développement de la localité?	Oui
Nom de l'étape clé de développement	La Première Guerre mondiale et la fondation de McMasterville (1914-1940)
Est-ce que l'immeuble rappelle un événement ou un phénomène qui appartient à l'histoire de la localité ou du Québec?	Donnée inconnue
Est-ce que l'immeuble est associé à un personnage ou un groupe qui s'est illustré dans l'histoire de la localité ou au Québec?	Donnée inconnue
L'immeuble est-il l'un des derniers représentants d'une réalité importante à l'échelle de la localité?	Non

Axe 2 : Environnement de l'immeuble

Est-ce que l'immeuble contribue à la définition d'un ensemble ou d'un secteur?	Oui
Nom de l'ensemble ou du secteur	Secteur du noyau urbain de McMasterville
Est-ce que l'immeuble représente un point de repère dans la localité?	Non

Axe 3 : Caractéristiques matérielles de l'immeuble

Est-ce que l'immeuble est représentatif d'un type architectural répandu dans la localité au moment de sa construction?	Non
Est-ce que l'immeuble se démarque par sa qualité artistique, architecturale ou constructive?	Donnée inconnue
Est-ce que l'immeuble témoigne d'une spécificité locale?	Donnée inconnue
Est-ce que l'immeuble emploie des méthodes de construction, des techniques ou des matériaux traditionnels?	Donnée inconnue
Est-ce que l'immeuble témoigne d'une innovation ou d'une prouesse technique?	Donnée inconnue

Axe 4 : Reconnaissance sociale de l'immeuble

Est-ce que l'immeuble possède une reconnaissance ou un statut de protection en vertu de sa valeur patrimoniale?	Non
Est-ce que le caractère patrimonial de l'immeuble est identifié dans l'un des outils de planification ou des outils de réglementation adoptés en vertu de la LAU?	Oui
Lequel ou lesquelles?	Plan d'urbanisme (PU)
Est-ce que l'immeuble constitue un symbole ou un emblème de la localité?	Non
Est-ce que la communauté locale a développé un lien affectif particulier avec l'immeuble?	Donnée inconnue

Examen de la pérennité

Est-ce que la structure de l'immeuble est affectée à un point tel que ce dernier est, de toute évidence, irrécupérable?

Non

Est-ce que l'immeuble a subi des modifications majeures au point où son caractère patrimonial n'est plus perceptible

Non

Résumé de l'analyse du caractère patrimonial et de l'examen de la pérennité

Bâtiment retenu pour l'inventaire

Oui

Caractéristiques matérielles

Implantation

Type de trame	Urbaine orthogonale
Orientation par rapport à la voie	En coin de rue
Type d'implantation	Isolé
Position sur le lot	En centre de lot

Forme de l'immeuble

Plan au sol	Rectangulaire
Présence d'un corps secondaire ou d'une annexe	Oui
Type.s de corps secondaire ou d'annexe	Garage
Commentaire sur le type de corps secondaire ou d'annexe	
Fondation	En béton
Nombre d'étage	2.5

Type de toiture

Forme du toit	À deux versants droits
Présence de lucarnes	Oui
Revêtement du toit	Bardeaux d'asphalte

Façades - revêtement et ouvertures

Revêtement des murs extérieurs	Vinyle
Intégrité des ouvertures	Intègres
Type de porte(s)	Fenestrée
Matériel de la/des porte(s)	Aluminium ou PVC
Type de fenêtres	À battants
Matériel des fenêtres	Aluminium ou PVC

Détails architecturaux

Élément(s) en saillie	Balcon, Galerie
Ornement(s)	
Descriptif ornementation(s)	

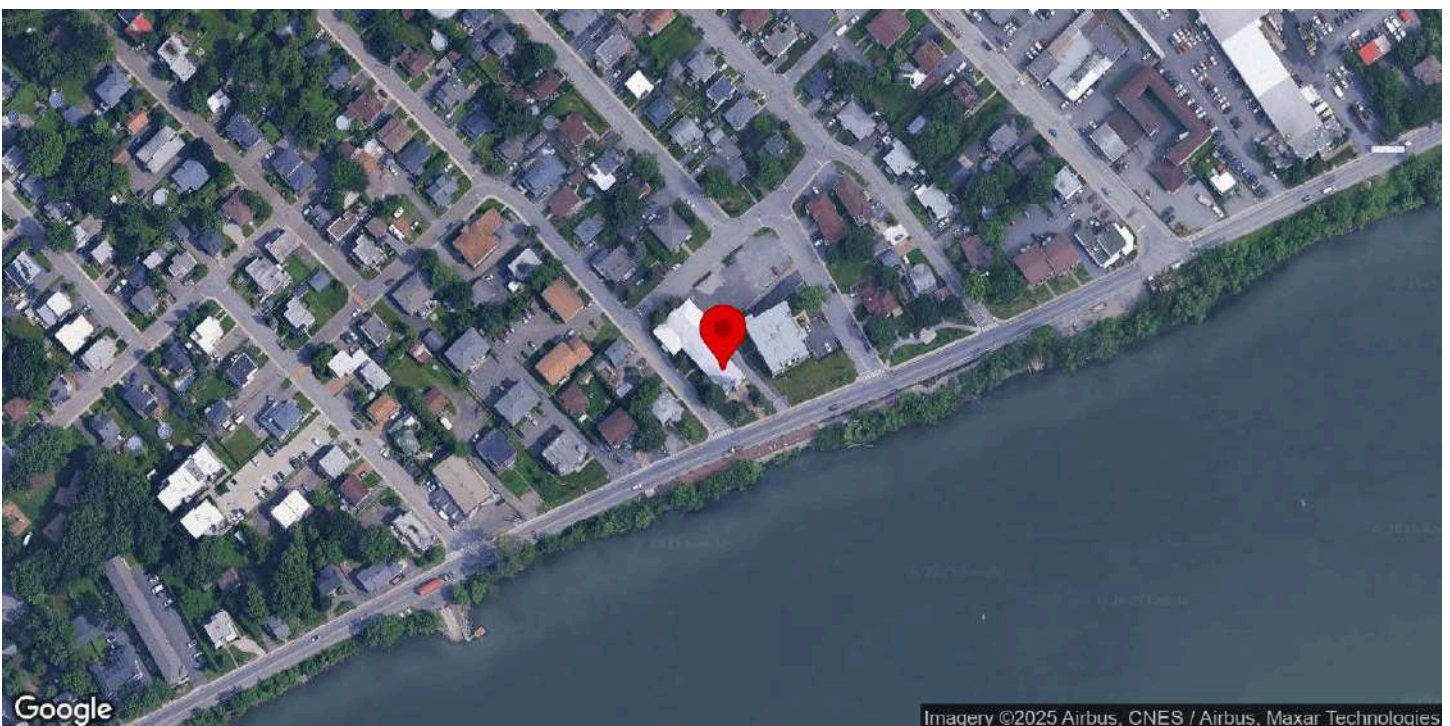
Ressources consultées

Note(s) recherches	
Sources	

Inventaire du patrimoine bâti de la MRC de La Vallée-du-Richelieu



105, chemin Richelieu, McMasterville



Identification

Numéro d'inventaire	364
Nom de l'immeuble	Église Sacré-Coeur-de-Jésus

Localisation

Municipalité	McMasterville
Rue	chemin Richelieu
Adresse	105
Lot cadastral	5495807

Photos terrain

Photos



Crédit(s) photo(s)	Passerelles. (2022).
--------------------	----------------------

Information générale

Année de construction estimée	1932
Année de construction confirmée	
Source de l'année de construction	Balades patrimoniales à la découverte de trésors architecturaux, p. 67.
Fonction d'origine	Institutionnelle
Fonction actuelle	Institutionnelle
Type de bâtiment institutionnel	Église

Analyse du caractère patrimonial et examen de la pérennité

Axe 1 : Histoire et contribution à l'histoire locale

Est-ce que l'immeuble existe depuis plus d'un siècle?	Non
Est-ce que l'immeuble contribue à la compréhension d'une étape clé de développement de la localité?	Oui
Nom de l'étape clé de développement	La Première Guerre mondiale et la fondation de McMasterville (1914-1940)
Est-ce que l'immeuble rappelle un événement ou un phénomène qui appartient à l'histoire de la localité ou du Québec?	Oui
Nom de l'évènement, de la période ou du phénomène	La création de la municipalité de McMasterville
Est-ce que l'immeuble est associé à un personnage ou un groupe qui s'est illustré dans l'histoire de la localité ou au Québec?	Donnée inconnue
L'immeuble est-il l'un des derniers représentants d'une réalité importante à l'échelle de la localité?	Non

Axe 2 : Environnement de l'immeuble

Est-ce que l'immeuble contribue à la définition d'un ensemble ou d'un secteur?	Oui
Nom de l'ensemble ou du secteur	Secteur du noyau urbain de McMasterville
Est-ce que l'immeuble représente un point de repère dans la localité?	Oui

Axe 3 : Caractéristiques matérielles de l'immeuble

Est-ce que l'immeuble est représentatif d'un type architectural répandu dans la localité au moment de sa construction?	Non
Est-ce que l'immeuble se démarque par sa qualité artistique, architecturale ou constructive?	Donnée inconnue
Est-ce que l'immeuble témoigne d'une spécificité locale?	Donnée inconnue
Est-ce que l'immeuble emploie des méthodes de construction, des techniques ou des matériaux traditionnels?	Donnée inconnue
Est-ce que l'immeuble témoigne d'une innovation ou d'une prouesse technique?	Donnée inconnue

Axe 4 : Reconnaissance sociale de l'immeuble

Est-ce que l'immeuble possède une reconnaissance ou un statut de protection en vertu de sa valeur patrimoniale?	Oui
Laquelle ou lesquelles	Désigné comme un immeuble patrimonial / Inscrit au registre du patrimoine culturel du Québec
Numéro(s) PIMIQ associé(s)	
Est-ce que le caractère patrimonial de l'immeuble est identifié dans l'un des outils de planification ou des outils de réglementation adoptés en vertu de la LAU?	Oui
Lequel ou lesquelles?	Plan d'urbanisme (PU)

Est-ce que l'immeuble constitue un symbole ou un emblème de la localité?	Donnée inconnue
---------------------------------------------------------------------------------	-----------------

Est-ce que la communauté locale a développé un lien affectif particulier avec l'immeuble?	Oui
--------------------------------------------------------------------------------------------------	-----

Brève justification	Église
----------------------------	--------

Examen de la pérennité

Est-ce que la structure de l'immeuble est affectée à un point tel que ce dernier est, de toute évidence, irrécupérable?	Non
--------------------------------------------------------------------------------------------------------------------------------	-----

Est-ce que l'immeuble a subi des modifications majeures au point où son caractère patrimonial n'est plus perceptible	Non
-----------------------------------------------------------------------------------------------------------------------------	-----

Résumé de l'analyse du caractère patrimonial et de l'examen de la pérennité

Bâtiment retenu pour l'inventaire	Oui
------------------------------------------	-----

Caractéristiques matérielles

Implantation

Type de trame	Urbaine orthogonale
----------------------	---------------------

Orientation par rapport à la voie	En coin de rue
------------------------------------------	----------------

Type d'implantation	Isolé
----------------------------	-------

Position sur le lot	En centre de lot
----------------------------	------------------

Forme de l'immeuble

Plan au sol	En «T»
--------------------	--------

Présence d'un corps secondaire ou d'une annexe	Non
-------------------------------------------------------	-----

Fondation	En béton
------------------	----------

Nombre d'étage	2
-----------------------	---

Type de toiture

Forme du toit	À deux versants droits
----------------------	------------------------

Présence de lucarnes	Non
-----------------------------	-----

Revêtement du toit	Tôle
---------------------------	------

Type de tôle	Pincée
---------------------	--------

Façades - revêtement et ouvertures

Revêtement des murs extérieurs	Brique
---------------------------------------	--------

Intégrité des ouvertures	Intègres
---------------------------------	----------

Type de porte(s)	Double et pleine
-------------------------	------------------

Matériel de la/des porte(s)	Bois
------------------------------------	------

Type de fenêtres	Fixes, À carreaux
-------------------------	-------------------

Matériel des fenêtres	Bois
------------------------------	------

Détails architecturaux

Élément(s) en saillie	Perron
------------------------------	--------

Ornement(s)	Ornement(s) de fenêtre (arcs, chambranle, lucarnes, plate-bande, etc.), Ornement(s) de porte (portail, imposte, vantail, etc.), Ornement(s) de revêtement (bandeau, frise, etc.)
Descriptif ornementation(s)	

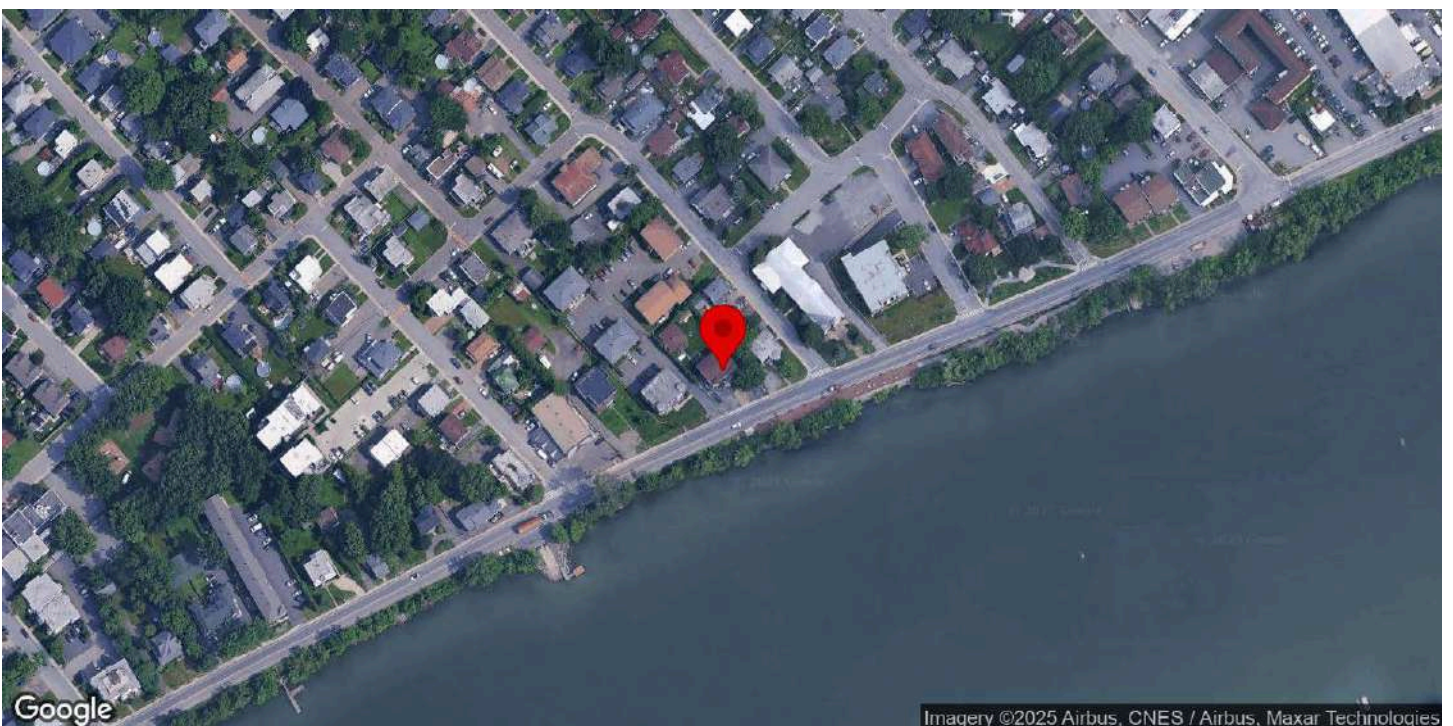
Ressources consultées

Note(s) recherches	
Sources	Inventaire des lieux de culte Balades patrimoniales à la découverte de trésors architecturaux, p. 67.

Inventaire du patrimoine bâti de la MRC de La Vallée-du-Richelieu



133, chemin richelieu, McMasterville



Identification

Numéro d'inventaire	378
Nom de l'immeuble	

Localisation

Municipalité	McMasterville
Rue	chemin richelieu
Adresse	133
Lot cadastral	4493248

Photos terrain

Photos



Crédit(s) photo(s)	Passerelles. (2022).
--------------------	----------------------

Information générale

Année de construction estimée	1890
Année de construction confirmée	
Source de l'année de construction	Rôle foncier
Fonction d'origine	Résidentielle
Fonction actuelle	Résidentielle
Courant architectural résidentiel	Romantique victorien
Typologie architecturale résidentielle	Maison victorienne éclectique

Analyse du caractère patrimonial et examen de la pérennité

Axe 1 : Histoire et contribution à l'histoire locale

Est-ce que l'immeuble existe depuis plus d'un siècle?	Oui
Est-ce que l'immeuble contribue à la compréhension d'une étape clé de développement de la localité?	Oui
Nom de l'étape clé de développement	L'arrivée et le développement de l'usine d'explosifs de McMasterville (1878-1913)
Est-ce que l'immeuble rappelle un événement ou un phénomène qui appartient à l'histoire de la localité ou du Québec?	Donnée inconnue
Est-ce que l'immeuble est associé à un personnage ou un groupe qui s'est illustré dans l'histoire de la localité ou au Québec?	Donnée inconnue
L'immeuble est-il l'un des derniers représentants d'une réalité importante à l'échelle de la localité?	Non

Axe 2 : Environnement de l'immeuble

Est-ce que l'immeuble contribue à la définition d'un ensemble ou d'un secteur?	Oui
Nom de l'ensemble ou du secteur	Ensemble de maisons anciennes de la rue Richelieu
Est-ce que l'immeuble représente un point de repère dans la localité?	Non

Axe 3 : Caractéristiques matérielles de l'immeuble

Est-ce que l'immeuble est représentatif d'un type architectural répandu dans la localité au moment de sa construction?	Non
Est-ce que l'immeuble se démarque par sa qualité artistique, architecturale ou constructive?	Donnée inconnue
Est-ce que l'immeuble témoigne d'une spécificité locale?	Donnée inconnue
Est-ce que l'immeuble emploie des méthodes de construction, des techniques ou des matériaux traditionnels?	Donnée inconnue
Est-ce que l'immeuble témoigne d'une innovation ou d'une prouesse technique?	Donnée inconnue

Axe 4 : Reconnaissance sociale de l'immeuble

Est-ce que l'immeuble possède une reconnaissance ou un statut de protection en vertu de sa valeur patrimoniale?	Non
Est-ce que le caractère patrimonial de l'immeuble est identifié dans l'un des outils de planification ou des outils de réglementation adoptés en vertu de la LAU?	Oui
Lequel ou lesquelles?	Plan d'urbanisme (PU)
Est-ce que l'immeuble constitue un symbole ou un emblème de la localité?	Non
Est-ce que la communauté locale a développé un lien affectif particulier avec l'immeuble?	Donnée inconnue

Examen de la pérennité

Est-ce que la structure de l'immeuble est affectée à un point tel que ce dernier est, de toute évidence, irrécupérable?	Non
Est-ce que l'immeuble a subi des modifications majeures au point où son caractère patrimonial n'est plus perceptible	Oui
Brève justification	

Résumé de l'analyse du caractère patrimonial et de l'examen de la pérennité

Bâtiment retenu pour l'inventaire	Oui
-----------------------------------	-----

Caractéristiques matérielles

Implantation

Type de trame	Urbaine orthogonale
Orientation par rapport à la voie	Parallèle à la rue
Type d'implantation	Isolé
Position sur le lot	En centre de lot

Forme de l'immeuble

Plan au sol	Rectangulaire
Présence d'un corps secondaire ou d'une annexe	Oui
Type.s de corps secondaire ou d'annexe	Remise ou cabanon
Commentaire sur le type de corps secondaire ou d'annexe	Maison habitée
Fondation	En pierre
Nombre d'étage	2

Type de toiture

Forme du toit	Atypique
Présence de lucarnes	Non
Revêtement du toit	Matériau inconnu

Façades - revêtement et ouvertures

Revêtement des murs extérieurs	Contemporain (fibrociment ou Maibec CanExel), Vinyle
Intégrité des ouvertures	Modifiées
Brève justification	
Type de porte(s)	Fenestrée
Matériel de la/des porte(s)	Aluminium ou PVC
Type de fenêtres	À battants
Matériel des fenêtres	Aluminium ou PVC

Détails architecturaux

Élément(s) en saillie	Escalier, Fronton, Oriel
Ornement(s)	
Descriptif ornementation(s)	

Ressources consultées

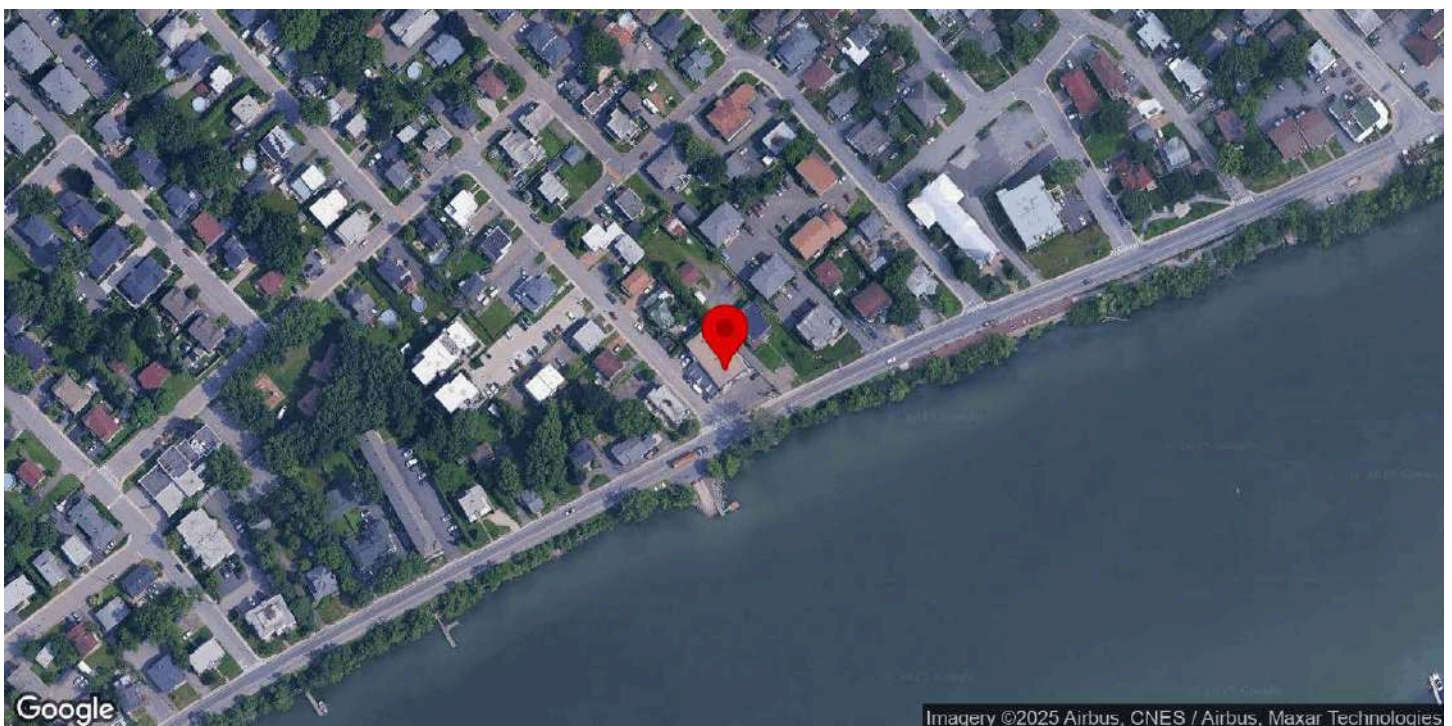
Note(s) recherches

Sources

Inventaire du patrimoine bâti de la MRC de La Vallée-du-Richelieu



169-179, chemin Richelieu, McMasterville



Identification

Numéro d'inventaire	392
Nom de l'immeuble	Garage Joseph-Comtois

Localisation

Municipalité	McMasterville
Rue	chemin Richelieu
Adresse	169-179
Lot cadastral	4493241

Photos terrain

Photos



Crédit(s) photo(s)	Passerelles. (2022).
--------------------	----------------------

Information générale

Année de construction estimée	1917-1930
Année de construction confirmée	
Source de l'année de construction	Inventaire 2015
Fonction d'origine	Commerciale
Fonction actuelle	Résidentielle
Type de bâtiment commercial	Garage

Analyse du caractère patrimonial et examen de la pérennité

Axe 1 : Histoire et contribution à l'histoire locale

Est-ce que l'immeuble existe depuis plus d'un siècle?	Non
Est-ce que l'immeuble contribue à la compréhension d'une étape clé de développement de la localité?	Oui
Nom de l'étape clé de développement	La Première Guerre mondiale et la fondation de McMasterville (1914-1940)
Est-ce que l'immeuble rappelle un événement ou un phénomène qui appartient à l'histoire de la localité ou du Québec?	Oui
Nom de l'évènement, de la période ou du phénomène	La création de la municipalité de McMasterville
Est-ce que l'immeuble est associé à un personnage ou un groupe qui s'est illustré dans l'histoire de la localité ou au Québec?	Oui
Nom du personnage ou du groupe	Joseph Comtois, Samuel Comtois
L'immeuble est-il l'un des derniers représentants d'une réalité importante à l'échelle de la localité?	Oui
Brève justification	Les premiers conseils municipaux se sont tenus dans ce bâtiment.

Axe 2 : Environnement de l'immeuble

Est-ce que l'immeuble contribue à la définition d'un ensemble ou d'un secteur?	Oui
Nom de l'ensemble ou du secteur	Secteur du noyau urbain de McMasterville
Est-ce que l'immeuble représente un point de repère dans la localité?	Non

Axe 3 : Caractéristiques matérielles de l'immeuble

Est-ce que l'immeuble est représentatif d'un type architectural répandu dans la localité au moment de sa construction?	Non
Est-ce que l'immeuble se démarque par sa qualité artistique, architecturale ou constructive?	Donnée inconnue
Est-ce que l'immeuble témoigne d'une spécificité locale?	Donnée inconnue
Est-ce que l'immeuble emploie des méthodes de construction, des techniques ou des matériaux traditionnels?	Donnée inconnue
Est-ce que l'immeuble témoigne d'une innovation ou d'une prouesse technique?	Donnée inconnue

Axe 4 : Reconnaissance sociale de l'immeuble

Est-ce que l'immeuble possède une reconnaissance ou un statut de protection en vertu de sa valeur patrimoniale?	Non
Est-ce que le caractère patrimonial de l'immeuble est identifié dans l'un des outils de planification ou des outils de réglementation adoptés en vertu de la LAU?	Oui
Lequel ou lesquelles?	Plan d'urbanisme (PU)
Est-ce que l'immeuble constitue un symbole ou un emblème de la localité?	Non
Est-ce que la communauté locale a développé un lien affectif particulier avec l'immeuble?	Donnée inconnue

Examen de la pérennité

Est-ce que la structure de l'immeuble est affectée à un point tel que ce dernier est, de toute évidence, irrécupérable?	Non
Est-ce que l'immeuble a subi des modifications majeures au point où son caractère patrimonial n'est plus perceptible	Oui
Brève justification	Le garage a été modifié afin d'accueillir des résidences.

Résumé de l'analyse du caractère patrimonial et de l'examen de la pérennité

Bâtiment retenu pour l'inventaire | Oui

Caractéristiques matérielles

Implantation

Type de trame	Urbaine orthogonale
Orientation par rapport à la voie	En coin de rue
Type d'implantation	Isolé
Position sur le lot	En centre de lot

Forme de l'immeuble

Plan au sol	Rectangulaire
Présence d'un corps secondaire ou d'une annexe	Oui
Type.s de corps secondaire ou d'annexe	Agrandissement
Commentaire sur le type de corps secondaire ou d'annexe	Une annexe a été ajouté sur le côté gauche du bâtiment. Elle abritait auparavant un magasin.
Fondation	En béton
Nombre d'étage	2

Type de toiture

Forme du toit	Plat
Revêtement du toit	Non visible

Façades - revêtement et ouvertures

Revêtement des murs extérieurs	Contemporain (fibrociment ou Maibec CanExel), Pierre
Intégrité des ouvertures	Intègres
Type de porte(s)	Fenestrée
Matériel de la/des porte(s)	Aluminium ou PVC
Type de fenêtres	À guillotine
Matériel des fenêtres	Aluminium ou PVC

Détails architecturaux

Élément(s) en saillie	Auvent, Fronton, Galerie, Parapet
Ornement(s)	
Descriptif ornementation(s)	

Ressources consultées

Note(s) recherches	<p>Inventaire 2015: Le premier conseil municipal de McMasterville a été élu le 9 août 1917, lors d'une assemblée des citoyens dans cet édifice qui abrite alors un garage appartenant à Joseph Comtois. Ce dernier a été élu maire et la première réunion du conseil a été tenue au même endroit. À l'origine, l'édifice ne compte qu'un seul niveau et est agrandi en 1930. La porte d'angle du corps secondaire donnait jadis accès à un commerce, le magasin général St-Georges qui fut ultérieurement opéré par M. Herménégilde Comtois.</p> <p>2023: En 1930, le bâtiment est détruit en partie par un incendie. Il est reconstruit et agrandi par la suite.</p>
--------------------	-----------------------------------------------------------------------------------------------------------------------------------------------------------------------------------------------------------------------------------------------------------------------------------------------------------------------------------------------------------------------------------------------------------------------------------------------------------------------------------------------------------------------------------------------------------------------------------------------------------------------------------------------------------------------

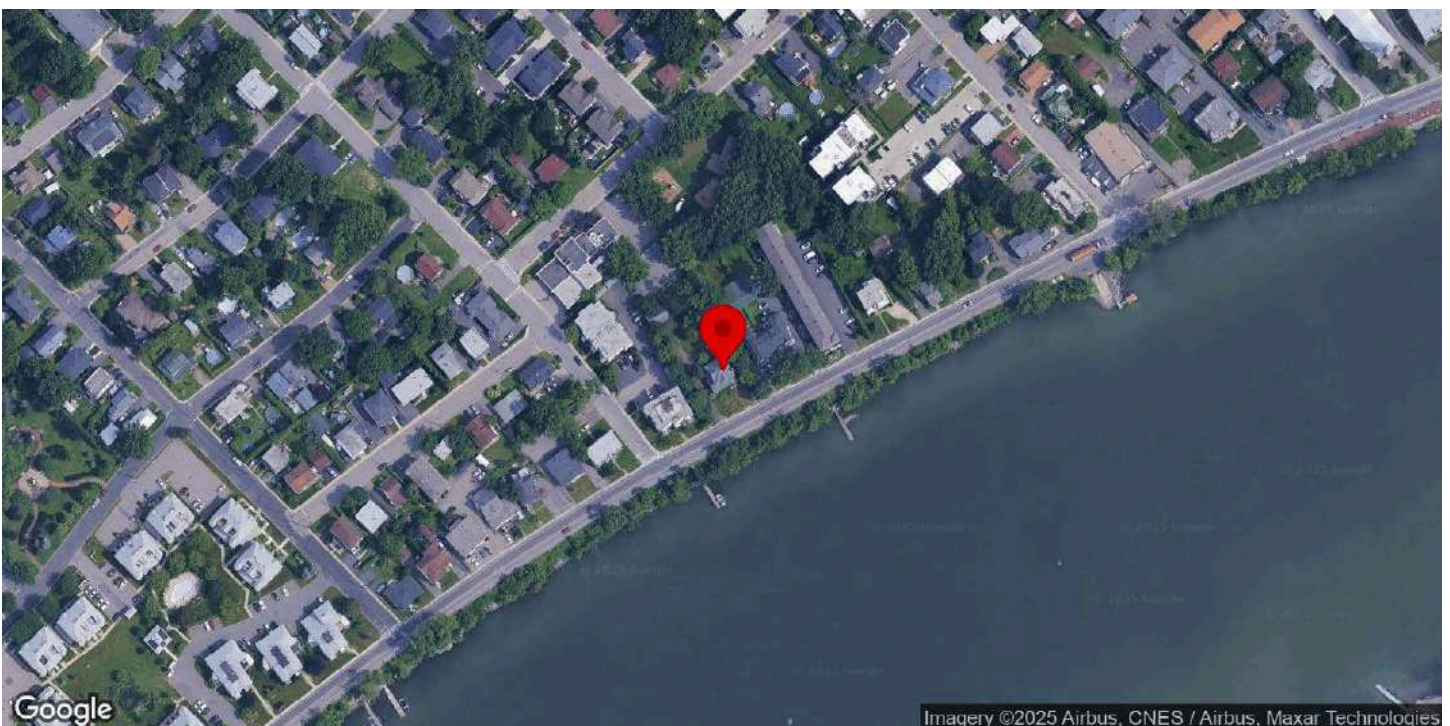
Sources

McMasterville d'hier à aujourd'hui et le parc commémoratif, p. 6
Balades patrimoniales à la découverte de trésors architecturaux, p.
68

Inventaire du patrimoine bâti de la MRC de La Vallée-du-Richelieu



287, chemin Richelieu, McMasterville



Identification

Numéro d'inventaire	408
Nom de l'immeuble	Maison James-John-Corcoran

Localisation

Municipalité	McMasterville
Rue	chemin Richelieu
Adresse	287
Lot cadastral	4493155

Photos terrain

Photos



Crédit(s) photo(s)	Passerelles. (2022).
--------------------	----------------------

Information générale

Année de construction estimée	1910-1915
Année de construction confirmée	
Source de l'année de construction	Inventaire 2015
Fonction d'origine	Résidentielle
Fonction actuelle	Résidentielle
Courant architectural résidentiel	Vernaculaire industriel
Typologie architecturale résidentielle	Maison cubique

Analyse du caractère patrimonial et examen de la pérennité

Axe 1 : Histoire et contribution à l'histoire locale

Est-ce que l'immeuble existe depuis plus d'un siècle?	Oui
Est-ce que l'immeuble contribue à la compréhension d'une étape clé de développement de la localité?	Oui
Nom de l'étape clé de développement	La Première Guerre mondiale et la fondation de McMasterville (1914-1940)
Est-ce que l'immeuble rappelle un événement ou un phénomène qui appartient à l'histoire de la localité ou du Québec?	Donnée inconnue
Est-ce que l'immeuble est associé à un personnage ou un groupe qui s'est illustré dans l'histoire de la localité ou au Québec?	Donnée inconnue
L'immeuble est-il l'un des derniers représentants d'une réalité importante à l'échelle de la localité?	Non

Axe 2 : Environnement de l'immeuble

Est-ce que l'immeuble contribue à la définition d'un ensemble ou d'un secteur?	Oui
Nom de l'ensemble ou du secteur	Ensemble de maisons anciennes de la rue Richelieu
Est-ce que l'immeuble représente un point de repère dans la localité?	Non

Axe 3 : Caractéristiques matérielles de l'immeuble

Est-ce que l'immeuble est représentatif d'un type architectural répandu dans la localité au moment de sa construction?	Donnée inconnue
Est-ce que l'immeuble se démarque par sa qualité artistique, architecturale ou constructive?	Non
Est-ce que l'immeuble témoigne d'une spécificité locale?	Oui
Identification de la spécificité	
Est-ce que l'immeuble emploie des méthodes de construction, des techniques ou des matériaux traditionnels?	Donnée inconnue
Est-ce que l'immeuble témoigne d'une innovation ou d'une prouesse technique?	Donnée inconnue

Axe 4 : Reconnaissance sociale de l'immeuble

Est-ce que l'immeuble possède une reconnaissance ou un statut de protection en vertu de sa valeur patrimoniale?	Non
Est-ce que le caractère patrimonial de l'immeuble est identifié dans l'un des outils de planification ou des outils de réglementation adoptés en vertu de la LAU?	Oui
Lequel ou lesquelles?	Plan d'urbanisme (PU)
Est-ce que l'immeuble constitue un symbole ou un emblème de la localité?	Non

Est-ce que la communauté locale a développé un lien affectif particulier avec l'immeuble?	Donnée inconnue
-------------------------------------------------------------------------------------------	-----------------

Examen de la pérennité

Est-ce que la structure de l'immeuble est affectée à un point tel que ce dernier est, de toute évidence, irrécupérable?	Non
-------------------------------------------------------------------------------------------------------------------------	-----

Est-ce que l'immeuble a subi des modifications majeures au point où son caractère patrimonial n'est plus perceptible	Non
----------------------------------------------------------------------------------------------------------------------	-----

Résumé de l'analyse du caractère patrimonial et de l'examen de la pérennité

Bâtiment retenu pour l'inventaire	Oui
-----------------------------------	-----

Caractéristiques matérielles

Implantation

Type de trame	Urbaine orthogonale
---------------	---------------------

Orientation par rapport à la voie	Parallèle à la rue
-----------------------------------	--------------------

Type d'implantation	Isolé
---------------------	-------

Position sur le lot	En centre de lot
---------------------	------------------

Forme de l'immeuble

Plan au sol	Carré
-------------	-------

Présence d'un corps secondaire ou d'une annexe	Non
------------------------------------------------	-----

Fondation	En béton
-----------	----------

Nombre d'étage	2.5
----------------	-----

Type de toiture

Forme du toit	À quatre versants
---------------	-------------------

Présence de lucarnes	Oui
----------------------	-----

Revêtement du toit	Bardeaux d'asphalte
--------------------	---------------------

Façades - revêtement et ouvertures

Revêtement des murs extérieurs	Vinyle
--------------------------------	--------

Intégrité des ouvertures	Intègres
--------------------------	----------

Type de porte(s)	Double et fenestrée
------------------	---------------------

Matériel de la/des porte(s)	Bois
-----------------------------	------

Type de fenêtres	À carreaux, À battants
------------------	------------------------

Matériel des fenêtres	Bois
-----------------------	------

Détails architecturaux

Élément(s) en saillie	Auvent, Cheminée, Escalier, Fronton, Galerie
-----------------------	----------------------------------------------

Ornement(s)	Ornement(s) de fenêtre (arcs, chambranle, lucarnes, plate-bande, etc.), Ornement(s) de porte (portail, imposte, vantail, etc.)
-------------	--------------------------------------------------------------------------------------------------------------------------------

Descriptif ornementation(s)	
-----------------------------	--

Ressources consultées

Note(s) recherches

Inventaire 2015: Le nom de maison Corcoran ou William-Corcoran, suggéré par la Société d'histoire de Beloeil - Mont-Saint-Hilaire, doit être considéré comme officieux puisque nous ne possédons pas d'informations sur ce propriétaire.

2023: Les Balades patrimoniales suggèrent le nom de James-John-Corcoran pour la demeure.

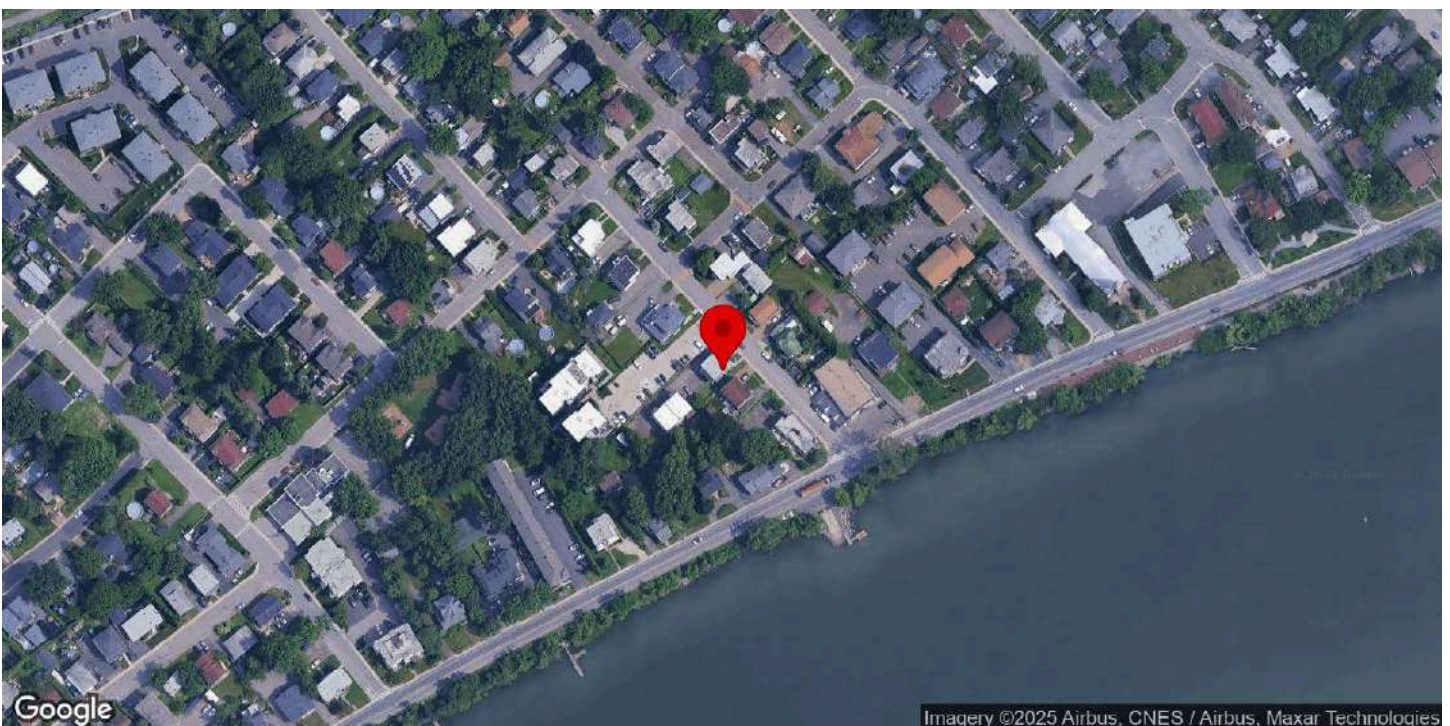
Sources

Balades patrimoniales à la découverte de trésors architecturaux, p. 69.

Inventaire du patrimoine bâti de la MRC de La Vallée-du-Richelieu



58, rue Saint-François, McMasterville



Identification

Numéro d'inventaire	419
Nom de l'immeuble	

Localisation

Municipalité	McMasterville
Rue	rue Saint-François
Adresse	58
Lot cadastral	4493205

Photos terrain

Photos



Crédit(s) photo(s)	Passerelles. (2022).
--------------------	----------------------

Information générale

Année de construction estimée	1920-1935
Année de construction confirmée	
Source de l'année de construction	Inventaire 2015
Fonction d'origine	Résidentielle
Fonction actuelle	Résidentielle
Courant architectural résidentiel	Vernaculaire industriel
Typologie architecturale résidentielle	Maison à toit plat

Analyse du caractère patrimonial et examen de la pérennité

Axe 1 : Histoire et contribution à l'histoire locale

Est-ce que l'immeuble existe depuis plus d'un siècle?	Non
Est-ce que l'immeuble contribue à la compréhension d'une étape clé de développement de la localité?	Oui
Nom de l'étape clé de développement	La Première Guerre mondiale et la fondation de McMasterville (1914-1940)
Est-ce que l'immeuble rappelle un événement ou un phénomène qui appartient à l'histoire de la localité ou du Québec?	Donnée inconnue
Est-ce que l'immeuble est associé à un personnage ou un groupe qui s'est illustré dans l'histoire de la localité ou au Québec?	Donnée inconnue
L'immeuble est-il l'un des derniers représentants d'une réalité importante à l'échelle de la localité?	Non

Axe 2 : Environnement de l'immeuble

Est-ce que l'immeuble contribue à la définition d'un ensemble ou d'un secteur?	Oui
Nom de l'ensemble ou du secteur	Secteur du noyau urbain de McMasterville
Est-ce que l'immeuble représente un point de repère dans la localité?	Non

Axe 3 : Caractéristiques matérielles de l'immeuble

Est-ce que l'immeuble est représentatif d'un type architectural répandu dans la localité au moment de sa construction?	Oui
Est-ce que l'immeuble se démarque par sa qualité artistique, architecturale ou constructive?	Donnée inconnue
Est-ce que l'immeuble témoigne d'une spécificité locale?	Donnée inconnue
Est-ce que l'immeuble emploie des méthodes de construction, des techniques ou des matériaux traditionnels?	Donnée inconnue
Est-ce que l'immeuble témoigne d'une innovation ou d'une prouesse technique?	Donnée inconnue

Axe 4 : Reconnaissance sociale de l'immeuble

Est-ce que l'immeuble possède une reconnaissance ou un statut de protection en vertu de sa valeur patrimoniale?	Non
Est-ce que le caractère patrimonial de l'immeuble est identifié dans l'un des outils de planification ou des outils de réglementation adoptés en vertu de la LAU?	Non
Est-ce que l'immeuble constitue un symbole ou un emblème de la localité?	Non
Est-ce que la communauté locale a développé un lien affectif particulier avec l'immeuble?	Donnée inconnue

Examen de la pérennité

Est-ce que la structure de l'immeuble est affectée à un point tel que ce dernier est, de toute évidence, irrécupérable?	Non
Est-ce que l'immeuble a subi des modifications majeures au point où son caractère patrimonial n'est plus perceptible	Non

Résumé de l'analyse du caractère patrimonial et de l'examen de la pérennité

Bâtiment retenu pour l'inventaire	Oui
-----------------------------------	-----

Caractéristiques matérielles

Implantation

Type de trame	Urbaine orthogonale
Orientation par rapport à la voie	Parallèle à la rue
Type d'implantation	Isolé
Position sur le lot	En bord de rue

Forme de l'immeuble

Plan au sol	Carré
Présence d'un corps secondaire ou d'une annexe	Non
Fondation	En béton
Nombre d'étage	2

Type de toiture

Forme du toit	Plat
Revêtement du toit	Non visible

Façades - revêtement et ouvertures

Revêtement des murs extérieurs	Brique
Intégrité des ouvertures	Intègres
Type de porte(s)	Fenestrée
Matériel de la/des porte(s)	Aluminium ou PVC
Type de fenêtres	À coulisse
Matériel des fenêtres	Aluminium ou PVC

Détails architecturaux

Élément(s) en saillie	Auvent, Balcon, Galerie
Ornement(s)	Ornement(s) de fenêtre (arcs, chambranle, lucarnes, plate-bande, etc.)
Descriptif ornementation(s)	

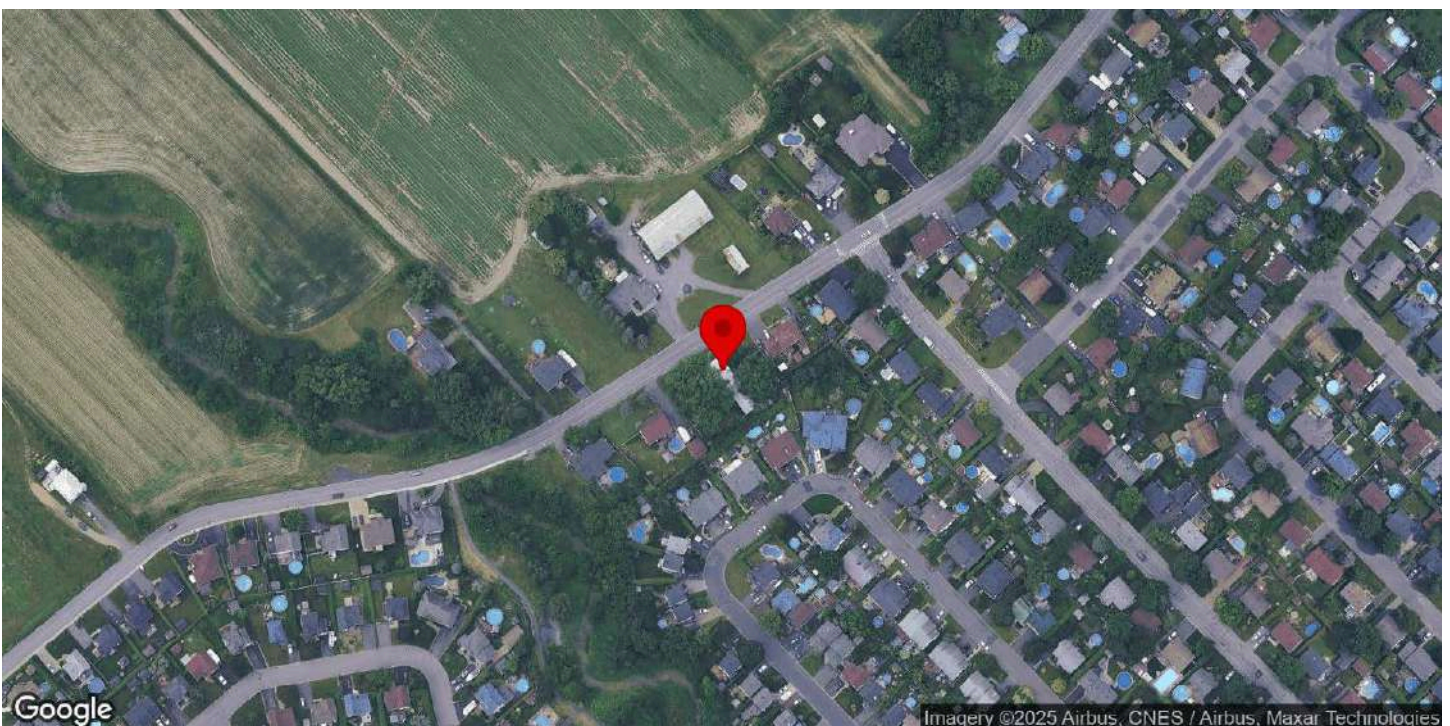
Ressources consultées

Note(s) recherches	
Sources	

Inventaire du patrimoine bâti de la MRC de La Vallée-du-Richelieu



257, chemin Yvon-L'Heureux Sud, McMasterville



Identification

Numéro d'inventaire	406
Nom de l'immeuble	Maison Xiste-Bernard

Localisation

Municipalité	McMasterville
Rue	chemin Yvon-L'Heureux Sud
Adresse	257
Lot cadastral	4495314

Photos terrain

Photos



Crédit(s) photo(s)	Passerelles. (2022).
--------------------	----------------------

Information générale

Année de construction estimée	1913
Année de construction confirmée	
Source de l'année de construction	Balades patrimoniales à la découverte de trésors architecturaux, p. 64.
Fonction d'origine	Résidentielle
Fonction actuelle	Résidentielle
Courant architectural résidentiel	Vernaculaire industriel
Typologie architecturale résidentielle	Maison cubique

Analyse du caractère patrimonial et examen de la pérennité

Axe 1 : Histoire et contribution à l'histoire locale

Est-ce que l'immeuble existe depuis plus d'un siècle?	Oui
Est-ce que l'immeuble contribue à la compréhension d'une étape clé de développement de la localité?	Oui
Nom de l'étape clé de développement	La Première Guerre mondiale et la fondation de McMasterville (1914-1940)
Est-ce que l'immeuble rappelle un événement ou un phénomène qui appartient à l'histoire de la localité ou du Québec?	Donnée inconnue
Est-ce que l'immeuble est associé à un personnage ou un groupe qui s'est illustré dans l'histoire de la localité ou au Québec?	Donnée inconnue
L'immeuble est-il l'un des derniers représentants d'une réalité importante à l'échelle de la localité?	Non

Axe 2 : Environnement de l'immeuble

Est-ce que l'immeuble contribue à la définition d'un ensemble ou d'un secteur?	Oui
Nom de l'ensemble ou du secteur	Boulevard Yvon-L'Heureux sud
Est-ce que l'immeuble représente un point de repère dans la localité?	Non

Axe 3 : Caractéristiques matérielles de l'immeuble

Est-ce que l'immeuble est représentatif d'un type architectural répandu dans la localité au moment de sa construction?	Non
Est-ce que l'immeuble se démarque par sa qualité artistique, architecturale ou constructive?	Donnée inconnue
Est-ce que l'immeuble témoigne d'une spécificité locale?	Donnée inconnue
Est-ce que l'immeuble emploie des méthodes de construction, des techniques ou des matériaux traditionnels?	Donnée inconnue
Est-ce que l'immeuble témoigne d'une innovation ou d'une prouesse technique?	Donnée inconnue

Axe 4 : Reconnaissance sociale de l'immeuble

Est-ce que l'immeuble possède une reconnaissance ou un statut de protection en vertu de sa valeur patrimoniale?	Non
Est-ce que le caractère patrimonial de l'immeuble est identifié dans l'un des outils de planification ou des outils de réglementation adoptés en vertu de la LAU?	Oui
Lequel ou lesquelles?	Plan d'urbanisme (PU)
Est-ce que l'immeuble constitue un symbole ou un emblème de la localité?	Non
Est-ce que la communauté locale a développé un lien affectif particulier avec l'immeuble?	Donnée inconnue

Examen de la pérennité

Est-ce que la structure de l'immeuble est affectée à un point tel que ce dernier est, de toute évidence, irrécupérable?	Non
Est-ce que l'immeuble a subi des modifications majeures au point où son caractère patrimonial n'est plus perceptible?	Non

Résumé de l'analyse du caractère patrimonial et de l'examen de la pérennité

Bâtiment retenu pour l'inventaire	Oui
-----------------------------------	-----

Caractéristiques matérielles

Implantation

Type de trame	Urbaine organique
Orientation par rapport à la voie	Parallèle à la rue
Type d'implantation	Isolé
Position sur le lot	En centre de lot

Forme de l'immeuble

Plan au sol	Atypique
Présence d'un corps secondaire ou d'une annexe	Oui
Type.s de corps secondaire ou d'annexe	Remise ou cabanon, Deuxième corps rectangulaire à l'arrière du bâtiment., Garage, Deuxième corps rectangulaire à l'arrière du bâtiment.
Commentaire sur le type de corps secondaire ou d'annexe	Le deuxième corps ne semble pas être un agrandissement. Il a été construit en même temps que le corps principal.
Fondation	En béton
Nombre d'étage	2

Type de toiture

Forme du toit	En Croupe
Présence de lucarnes	Oui
Revêtement du toit	Tôle
Type de tôle	À la canadienne

Façades - revêtement et ouvertures

Revêtement des murs extérieurs	Contemporain (fibrociment ou Maibec CanExel)
Intégrité des ouvertures	Modifiées
Brève justification	Les fenêtres du rez-de-chaussée ont été modifiées dans les années 1980.
Type de porte(s)	Fenestrée
Matériel de la/des porte(s)	Aluminium ou PVC
Type de fenêtres	À battants
Matériel des fenêtres	Aluminium ou PVC

Détails architecturaux

Élément(s) en saillie	Auvent, Balcon, Galerie
Ornement(s)	Aisselier ou aileron, Ornement(s) de fenêtre (arcs, chambranle, lucarnes, plate-bande, etc.), Planche de coin ou chaînage d'angle
Descriptif ornementation(s)	


Ressources consultées

Note(s) recherches	
Sources	Balades patrimoniales à la découverte de trésors architecturaux, p. 64.

Inventaire du patrimoine bâti de la MRC de La Vallée-du-Richelieu



555, chemin Yvon-L'Heureux Sud, McMasterville



Identification

Numéro d'inventaire	418
Nom de l'immeuble	Maison Prudent-Gadbois

Localisation

Municipalité	McMasterville
Rue	chemin Yvon-L'Heureux Sud
Adresse	555
Lot cadastral	4493023

Photos terrain

Photos



Crédit(s) photo(s)	Passerelles. (2022).
--------------------	----------------------

Information générale

Année de construction estimée	1882
Année de construction confirmée	
Source de l'année de construction	Inventaire 2015
Fonction d'origine	Résidentielle
Fonction actuelle	Résidentielle
Courant architectural résidentiel	Vernaculaire industriel
Typologie architecturale résidentielle	Maison à toit mansardé

Analyse du caractère patrimonial et examen de la pérennité

Axe 1 : Histoire et contribution à l'histoire locale

Est-ce que l'immeuble existe depuis plus d'un siècle?	Oui
Est-ce que l'immeuble contribue à la compréhension d'une étape clé de développement de la localité?	Oui
Nom de l'étape clé de développement	L'arrivée du chemin de fer à McMasterville (1848-1878)
Est-ce que l'immeuble rappelle un événement ou un phénomène qui appartient à l'histoire de la localité ou du Québec?	Donnée inconnue
Est-ce que l'immeuble est associé à un personnage ou un groupe qui s'est illustré dans l'histoire de la localité ou au Québec?	Donnée inconnue
L'immeuble est-il l'un des derniers représentants d'une réalité importante à l'échelle de la localité?	Non

Axe 2 : Environnement de l'immeuble

Est-ce que l'immeuble contribue à la définition d'un ensemble ou d'un secteur?	Oui
Nom de l'ensemble ou du secteur	
Est-ce que l'immeuble représente un point de repère dans la localité?	Non

Axe 3 : Caractéristiques matérielles de l'immeuble

Est-ce que l'immeuble est représentatif d'un type architectural répandu dans la localité au moment de sa construction?	Oui
Est-ce que l'immeuble se démarque par sa qualité artistique, architecturale ou constructive?	Donnée inconnue
Est-ce que l'immeuble témoigne d'une spécificité locale?	Donnée inconnue
Est-ce que l'immeuble emploie des méthodes de construction, des techniques ou des matériaux traditionnels?	Donnée inconnue
Est-ce que l'immeuble témoigne d'une innovation ou d'une prouesse technique?	Donnée inconnue

Axe 4 : Reconnaissance sociale de l'immeuble

Est-ce que l'immeuble possède une reconnaissance ou un statut de protection en vertu de sa valeur patrimoniale?	Non
Est-ce que le caractère patrimonial de l'immeuble est identifié dans l'un des outils de planification ou des outils de réglementation adoptés en vertu de la LAU?	Oui
Lequel ou lesquelles?	Plan d'urbanisme (PU)
Est-ce que l'immeuble constitue un symbole ou un emblème de la localité?	Non
Est-ce que la communauté locale a développé un lien affectif particulier avec l'immeuble?	Donnée inconnue

Examen de la pérennité

Est-ce que la structure de l'immeuble est affectée à un point tel que ce dernier est, de toute évidence, irrécupérable?	Non
Est-ce que l'immeuble a subi des modifications majeures au point où son caractère patrimonial n'est plus perceptible	Non

Résumé de l'analyse du caractère patrimonial et de l'examen de la pérennité

Bâtiment retenu pour l'inventaire	Oui
-----------------------------------	-----

Caractéristiques matérielles

Implantation

Type de trame	Urbaine organique
Orientation par rapport à la voie	Parallèle à la rue
Type d'implantation	Isolé
Position sur le lot	En bord de rue

Forme de l'immeuble

Plan au sol	Atypique
Présence d'un corps secondaire ou d'une annexe	Oui
Type.s de corps secondaire ou d'annexe	Agrandissement
Commentaire sur le type de corps secondaire ou d'annexe	L'annexe est située à gauche du corps principal, dans la tradition de la cuisine d'été d'antan.
Fondation	En pierre
Nombre d'étage	2

Type de toiture

Forme du toit	Mansarde
Présence de lucarnes	Oui
Revêtement du toit	Tôle
Type de tôle	À la canadienne, Pincée

Façades - revêtement et ouvertures

Revêtement des murs extérieurs	Bois
Type de revêtement de bois	Planches à clin
Intégrité des ouvertures	Intègres
Type de porte(s)	À panneaux, Fenestrée
Matériel de la/des porte(s)	Aluminium ou PVC
Type de fenêtres	À battants
Matériel des fenêtres	Aluminium ou PVC

Détails architecturaux

Élément(s) en saillie	Cheminée, Corniche, Escalier, Perron
Ornement(s)	Ornement(s) de fenêtre (arcs, chambranle, lucarnes, plate-bande, etc.), Ornement(s) de porte (portail, imposte, vantail, etc.), Retour de corniche
Descriptif ornementation(s)	

Ressources consultées

Note(s) recherches	
Sources	Balades patrimoniales à la découverte de trésors architecturaux, p. 63.